



**СОВЕТ ДЕПУТАТОВ УРУС-МАРТАНОВСКОГО
МУНИЦИПАЛЬНОГО РАЙОНА ЧЕЧЕНСКОЙ РЕСПУБЛИКИ**

ул. С-Э. Асхабова, 1а, г. Урус-Мартан, ЧР, 366500, тел/факс (887145) 2-35-20, E-mail/raysove@mail.ru

**НОХЧИЙН РЕСПУБЛИКАН ХЪАЛХА-МАРТАНАН МУНИЦИПАЛЬНИ КЮШТАН
ДЕПУТАТИЙН КХЕТАШО**

С-Э. Асхабовн цI арах урам, 1а, Хьалха-Мартан гI., Нохчийн Республикан, 366500

Исх. № 48 от 07.11.2022

Председателю Парламента
Чеченской Республики

М.Х. Даудову


Уважаемый Магомед Хожамедович!

В соответствии со статьей 9 Федерального закона от 18 декабря 1997 года № 152-ФЗ «О наименованиях географических объектов» и статьей 3 Закона Чеченской Республики от 8 мая 2018 года № 16-РЗ «О порядке присвоения наименований географическим объектам или переименования географических объектов в Чеченской Республике» вносим на рассмотрение Парламента Чеченской Республики предложение о присвоении наименований «Ялхарой», «Акка», «Чармах», «Хийлах», «Пешха», «Хайбах», «Галанчож», «Моцарха» селам, образованным в Урус-Мартановском районе Чеченской Республики.

Приложение: на 31 л. в 3 экз.

С уважением,
Глава Урус-Мартановского
муниципального района

А.А. Джантамиров





СОВЕТ ДЕПУТАТОВ
УРУС-МАРТАНОВСКОГО МУНИЦИПАЛЬНОГО РАЙОНА
ЧЕЧЕНСКОЙ РЕСПУБЛИКИ
(Совет депутатов Урус-Мартановского муниципального района)

НОХЧИЙН РЕСПУБЛИКИН
ХЪАЛХА-МАРТАНАН МУНИЦИПАЛЬНИ КЮШТАН
ДЕПУТАТИЙН КХЕТАШО
(Хьалха-Мартанан муниципальни кюштан депутатийн кхеташо)

РЕШЕНИЕ

17 октября 2022 года

№ 53/26-4

г. Урус-Мартан

О внесении предложения о присвоении наименований «Ялхорой», «Акка», «Чармах», «Хийлах», «Пешха», «Хайбах», «Галанчоуж» и «Моцарха» селам, образованным в Урус-Мартановском районе Чеченской Республики

В соответствии с Федеральным законом от 18 декабря 1997 года № 152-ФЗ «О наименованиях географических объектов», Законом Чеченской Республики от 8 мая 2018 года № 16-РЗ «О порядке присвоения наименований географическим объектам или переименования географических объектов в Чеченской Республике», Законом Чеченской Республики от 8 июля 2022 года № 38-РЗ «Об образовании населенных пунктов в Урус-Мартановском районе Чеченской Республики», руководствуясь Уставом Урус-Мартановского муниципального района, Совет депутатов Урус-Мартановского муниципального района Чеченской Республики **р е ш и л:**

1. Внести на рассмотрение Парламента Чеченской Республики предложение о присвоении наименований Ялхорой», «Акка», «Чармах», «Хийлах», «Пешха», «Хайбах», «Галанчоуж» и «Моцарха» селам, образованным в Урус-Мартановском районе Чеченской Республики, в порядке и в сроки, установленные действующим законодательством.

2. Предложить администрации Урус-Мартановского муниципального района подготовить документы и материалы в соответствии с требованиями действующего законодательства, необходимые при внесении в Парламент Чеченской Республики предложения о присвоении наименований Ялхорой», «Акка», «Чармах», «Хийлах», «Пешха», «Хайбах», «Галанчоуж» и «Моцарха» селам, образованным в Урус-Мартановском районе Чеченской Республики.

Копия верна: и.с.начальник Штаб Д.Д. Джалалмурта

3. Обратиться в Советы депутатов Шалажинского, Рошни-Чуйского и Гехи-Чуйского сельских поселений Урус-Мартановского муниципального района Чеченской Республики для выявления их мнения по вопросу присвоения указанных наименований селам, образованным на их территории.

4. Настоящее решение вступает в силу со дня его официального опубликования.

Глава Урус-Мартановского
муниципального района

А. Джантамиров



А.А. Джантамиров



РОССИЙСКАЯ ФЕДЕРАЦИЯ
ЧЕЧЕНСКАЯ РЕСПУБЛИКА
УРУС-МАРТАНОВСКИЙ МУНИЦИПАЛЬНЫЙ РАЙОН
СОВЕТ ДЕПУТАТОВ ШАЛАЖИНСКОГО СЕЛЬСКОГО
ПОСЕЛЕНИЯ

РЕШЕНИЕ

20.10.2022г.

с. Шалажи

№23

Об одобрении предложения о присвоении наименований «Ялхорой» и «Акка» селам, образованным в Урус-Мартановском районе Чеченской Республики

В соответствии с Федеральным законом от 18 декабря 1997 года № 152-ФЗ «О наименованиях географических объектов», Законом Чеченской Республики от 8 мая 2018 года № 16-РЗ «О порядке присвоения наименований географическим объектам или переименования географических объектов в Чеченской Республике», Законом Чеченской Республики от 8 июля 2022 года № 38-РЗ «Об образовании населенных пунктов в Урус-Мартановском районе Чеченской Республики», руководствуясь Уставом Шалажинского сельского поселения, Совет депутатов Шалажинского сельского поселения Урус-Мартановского муниципального района Чеченской Республики

РЕШИЛ:

1. Одобрить предложение Совета депутатов Урус-Мартановского муниципального района Чеченской Республики о присвоении наименований «Ялхорой» и «Акка» селам, образованным в Урус-Мартановском районе Чеченской Республики.


2. Настоящее решение вступает в силу со дня его подписания и подлежит официальному опубликованию.

Глава Шалажинского
сельского поселения



Р.В. Эрзнукаев

КОПИЯ
ВЕРНА

Тявний спезнашет  Саидов И.т.
21.10.2022г.

РОССИЙСКАЯ ФЕДЕРАЦИЯ
ЧЕЧЕНСКАЯ РЕСПУБЛИКА
УРУС-МАРТАНОВСКИЙ МУНИЦИПАЛЬНЫЙ РАЙОН

СОВЕТ ДЕПУТАТОВ РОШНИ-ЧУЙСКОГО СЕЛЬСКОГО ПОСЕЛЕНИЯ

РЕШЕНИЕ № 11

Принято
Советом депутатов с.Рошни-Чу 20 октября 2022 года

«Об одобрении предложения о присвоении наименований «Чармах», «Хийлах» и «Пешха» селам, образованным в Урус-Мартановском районе Чеченской Республики»

В соответствии с Федеральным законом от 18 декабря 1997 года № 152-ФЗ «О наименованиях географических объектов», Законом Чеченской Республики от 8 мая 2018 года № 16-РЗ «О порядке присвоения наименований географическим объектам или переименования географических объектов в Чеченской Республике», Законом Чеченской Республики от 8 июля 2022 года № 38-РЗ «Об образовании населенных пунктов в Урус-Мартановском районе Чеченской Республики», руководствуясь Уставом Рошни-Чуйского сельского поселения, Совет депутатов Рошни-Чуйского сельского поселения Урус-Мартановского муниципального района Чеченской Республики пятого созыва

РЕШИЛ:

1. Одобрить предложение Совета депутатов Урус-Мартановского муниципального района Чеченской Республики о присвоение наименований «Чармах», «Хийлах» и «Пешха» селам, образованным в Урус-Мартановском районе Чеченской Республики.
2. Настоящее решение вступает в силу со дня его подписания и подлежит официальному опубликованию.

Глава Рошни-Чуйского
сельского поселения



М.А.-А.Эльмурзаева

КОПИЯ ВЕРНА
Дата "18" 10 2022
Подпись _____
И.О. должностного лица _____

**СОВЕТ ДЕПУТАТОВ
ГЕХИ-ЧУЙСКОГО СЕЛЬСКОГО ПОСЕЛЕНИЯ
УРУС-МАРТАНОВСКОГО МУНИЦИПАЛЬНОГО РАЙОНА
ЧЕЧЕНСКОЙ РЕСПУБЛИКИ ЧЕТВЕРТОГО СОЗЫВА**

КОПИЯ ВЕРНА

Дата « 31 » 10 2022г.

Подпись *В.А. Гапураев*

Ибрагимов Д. О.

Ф.И.О. должностного лица

РЕШЕНИЕ

от «19 » октября 2022 года

№ 24

с.Гехи-Чу

**Об одобрении предложения о присвоении наименований
«Хайбах», «Галанчож» и «Моцарха» селам, образованным в Урус-
Мартановском районе Чеченской Республики**

В соответствии с Федеральным законом от 18 декабря 1997 года № 152-ФЗ «О наименованиях географических объектов», Законом Чеченской Республики от 8 мая 2018 года № 16-РЗ «О порядке присвоения наименований географическим объектам или переименования географических объектов в Чеченской Республике», Законом Чеченской Республики от 8 июля 2022 года № 38-РЗ «Об образовании населенных пунктов в Урус-Мартановском районе Чеченской Республики», руководствуясь Уставом Гехи-Чуйского сельского поселения, Совет депутатов Гехи-Чуйского сельского поселения Урус-Мартановского муниципального района Чеченской Республики

РЕШИЛ:

1. Одобрить предложение Совета депутатов Урус-Мартановского муниципального района Чеченской Республики о присвоении наименований «Хайбах», «Галанчож» и «Моцарха» селам, образованным в Урус-Мартановском районе Чеченской Республики.
2. Настоящее решение вступает в силу со дня его подписания и подлежит официальному опубликованию.

**Председатель Совета депутатов
Гехи-Чуйского сельского поселения**



В.А.Гапураев

ПОЯСНИТЕЛЬНАЯ ЗАПИСКА
к предложению о присвоении наименований «Ялхарой», «Акка»,
«Чармах», «Хийлах», «Пешха», «Хайбах», «Галанчо́ж», «Моцарха»
селам, образованным в Урус-Мартановском районе
Чеченской Республики

1. Предлагаемые наименования населенных пунктов – «Ялхарой» (чеч. Йалхара), «Акка» (чеч. Аькка), «Чармах» (чеч. ЧIармах), «Хийлах» (чеч. ХIийлах), «Пешха» (чеч. Пешха), «Хайбах» (чеч. Хьайбах), «Галанчо́ж» (чеч. Галанчо́ж), «Моцарха» (чеч. МоцIарх).

2. В соответствии с Законом Чеченской Республики от 8 июля 2022 года № 38-РЗ «Об образовании населенных пунктов в Урус-Мартановском районе Чеченской Республики» в Урус-Мартановском районе Чеченской Республики образованы в составе Шалажинского сельского поселения два населенных пункта, Рошни-Чуйского сельского поселения три населенных пункта и Гехи-Чуйского сельского поселения три населенных пункта. Им присвоена категория «сельский населенный пункт» и они отнесены к виду «село».

Населенные пункты имеют следующие географические координаты: Ялхарой - широта 42°55'13, долгота 45°16'28, Акка - широта 42°51'28, долгота 45°14'24, Чармах - широта 42°52'51, долгота 45°23'19, Хийлах - широта 42°51'44, долгота 45°24'54, Пешха - широта 42°51'09, долгота 45°28'29, Хайбах - широта 42°52'27, долгота 45°21'32, Галанчо́ж - широта 42°52'04, долгота 45°18'37, Моцарха- широта 42°53'20, долгота 45°21'59.

В соответствии с Законом Чеченской Республики от 14 июля 2008 года № 45-РЗ «Об образовании муниципального образования Урус-Мартановский район и муниципальных образований, входящих в его состав, установлении их границ и наделении их соответствующим статусом муниципального района, городского и сельского поселения» в состав Шалажинского, Рошни-Чуйского и Гехи-Чуйского сельских поселений также входят села Шалажи, Рошни-Чу и Гехи-Чу, соответственно являющиеся их административными центрами.

Образованные населенные пункты в настоящее время не заселены.

2. Населенные пункты образованы на основании Плана мероприятий («дорожной карты») по социально-экономическому развитию исторических территорий Галанчо́жского района на 2019-2024 годы, утвержденного распоряжением Правительства Чеченской Республики от 27 мая 2019 года №163-р.

Возрождение горных территорий - не только одно из направлений социально-экономического развития республики, но и важная составляющая в сохранении ее исторического наследия.

В целях обеспечения ускоренного и устойчивого экономического роста Чеченской Республики и развития туристско-рекреационного кластера необходимо создать условия для притока граждан на горную территорию

района для постоянного или преимущественного их проживания, что послужит образованию соответствующей инфраструктуры.

Создание (восстановление) населенных пунктов в указанных сельских поселениях с присвоением в установленном законом порядке наименований будет способствовать привлечению дополнительных инвесторов.

Образование новых населенных пунктов в Урус-Мартановском районе также актуально в связи с утвержденным распоряжением Правительства Российской Федерации от 5 июля 2021 года №1802-р Плана мероприятий на 2021-2025 годы по реализации Стратегии развития туризма на территории Северо-Кавказского федерального округа до 2035 года.

Ялхорой. Предложение о присвоении селу наименования «Ялхорой» обусловлено тем, что в районе образованного населенного пункта ранее имелись селения Верхний Ялхорой и Нижний Ялхорой. Данная территория в настоящее время относится к Урус-Мартановскому району. Наименование «Ялхорой» является производным от чеченского тайпа «Ялхорой». Чеченский тейп - это единица организации народа, самоопределяющаяся общим происхождением входящих в неё людей, то есть территориальное и (или) родоплеменное объединение. Территория населенного пункта исторически относится к указанному тайпу (родовое село).

В «Списке населенных мест Терской области: По сведениям к 1 января 1883 года» указываются Верхний Ялхарой. Хозяйств - 20 дворов, население – 120 чел., мечеть (С. 55) и Нижний Ялхарой. Хозяйств - 13 дворов, население – 65 чел., мечеть.

В сборнике «Терский календарь на 1899 год. Владикавказ. 1898.» Ялхароевское старшинство состояло из следующих селений: Верхний-Ялхарой, Нижний-Ялхарой, Амкале, Гурчи (Бунчи), Велахъ и Тазлы. 136 дворов, населения – 548 чел. (С. 128).

В сборнике «Чеченская автономная область. Основные статистические данные и список населенных мест на 1929-1930 год. Владикавказ, 1930» в Ялхароевский сельсовет входили Верхний Ялхарой. Хозяйств – 23, население - 137 чел. Нижний Ялхарой. Хозяйств – 14, население – 56 чел (С. 82).

Акка. Предложение о присвоении селу наименования «Акка» обусловлено тем, что в районе образованного населенного пункта ранее имелось селение Акки. Данная территория в настоящее время относится к Урус-Мартановскому району. Наименование «Акка» является производным от чеченского тайпа «Аккий». Территория населенного пункта исторически относится к указанному тайпу (родовое село).

В «Список населенных мест Терской области: По сведениям к 1 янв. 1883 г.» под номерами 124 имеется селение Акки, число дворов – 19, населения – 110, мечеть. Располагалось село на притоке р. Гехи (С. 55).

В сборнике «Терский календарь на 1899 год. Владикавказ. 1898.» в Аккинское старшинство состояло из селений: Акки, Дзенгалой, Музурь-Кале, Ормзи-Кале, Итырь-Кале, Кереты, отселковъ: Вауги, Хоги, Тишила и Бицахо. Дворов - 121, населения – 573 чел. (С. 124).

В сборнике «Чеченская автономная область. Основные статистические данные и список населенных мест на 1929-1930 год. – Издание Плановой Комиссии Чеченского Областного Исполнительного Комитета. Владикавказ, 1930» в Аккинский сельсовет входили хутора Туште (Акии), Бойцич (Акки), Хечи и Тишле, Чекен-чи и Орзме-Кале, Итер-Кале, Кереты, Зенгиль, Ердечи и Бици, Басара-Хахалга и Чурча, Газук и Кеймахки. Дворов – 141, населения – 845 чел (С.82).

Чармах. Предложение о присвоении селу наименования «Чармах» обусловлено тем, что в районе образованного населенного пункта ранее имелось селение Чармах (Чермахой, Чермхой). Данная территория в настоящее время относится к Урус-Мартановскому району. Наименование «Чармах» является производным от родовой ветви «Чермахой» чеченского тайпа «Нашхой» (обособленная часть тайпа). Территория населенного пункта исторически относится к указанной родовой ветви (родовое село).

В «Список населенных мест Терской области: По сведениям к 1 янв. 1883 г.» селение Чармах (Чермахой – так в источнике) располагалось на правом притоке р. Гехи. 13 хозяйств, 63 чел. (С. 53).

В сборнике «Терский календарь на 1899 год. Владикавказ. 1898.» в Хайбахское старшинство входил аул Чармах (Чермахой) (С. 127).

В сборнике «Чеченская автономная область. Основные статистические данные и список населенных мест на 1929-1930 год. – Издание Плановой Комиссии Чеченского Областного Исполнительного Комитета. Владикавказ, 1930» в Пешхоевский сельсовет входил хутор Чармах, 31 хозяйств, население – 181 чел. (С.82).

Хийлах. Предложение о присвоении селу наименования «Хийлах» обусловлено тем, что в районе образованного населенного пункта ранее имелось селение Хилахой (Хийлах). Данная территория в настоящее время относится к Урус-Мартановскому району. Наименование «Хийлах» является производным от родовой ветви «Хийлахой» чеченского тайпа «Нашхой» (обособленная часть тайпа). Территория населенного пункта исторически относится к указанной родовой ветви (родовое село).

В «Список населенных мест Терской области: По сведениям к 1 янв. 1883 г.» селение Хилахой располагалось в верховьях притока р. Гехи (на правом берегу реки Гехи). Число дворов - 17, население – 97 чел. (С. 56).

В сборнике «Терский календарь на 1899 год. Владикавказ. 1898.» в Хайбахское старшинство входил аул Хилахой (Хийлах) (С. 127).

Пешха. Предложение о присвоении селу наименования «Пешха» обусловлено тем, что в районе образованного населенного пункта ранее имелось селение Пешхой. Данная территория в настоящее время относится к Урус-Мартановскому району. Наименование «Пешха» является производным от чеченского тайпа «Пешхой». Территория населенного пункта исторически относится к указанному тайпу (родовое село).

В «Список населенных мест Терской области: По сведениям к 1 янв. 1883 г.» селение Пешхой располагалось на р. Мартан. 13 хозяйств, 83 чел. Мечеть (С. 53).

В сборнике «Чеченская автономная область. Основные статистические данные и список населенных мест на 1929-1930 год. – Издание Плановой Комиссии Чеченского Областного Исполнительного Комитета. Владикавказ, 1930» в Пешхоевский сельсовет входил хутор Пешхой, 31 хозяйств, население – 181 чел. (С.115).

Хайбах. Предложение о присвоении селу наименования «Хайбах» обусловлено тем, что в районе образованного населенного пункта ранее имелось селение Хайбах (Хайбохъ, Нашхой (Хайбах)). Данная территория в настоящее время относится к Урус-Мартановскому району. Наименование «Хайбах» является производным от родовой ветви «Хайбахой» чеченского тайпа «Нашхой» (обособленная часть тайпа). Территория населенного пункта исторически относится к указанной родовой ветви (родовое село).

В «Список населенных мест Терской области: По сведениям к 1 янв. 1883 г.» аул Хайбах (в источнике - Хайбохъ) располагался в верховьях правого притока р. Гехи. Число дворов - 23, население – 152 чел. (С. 56).

В сборнике «Терский календарь на 1899 год. Владикавказ. 1898.» в Хайбахское старшинство входили селения: Хайбахъ, Тестерхой, Муцарой, Чермахой, Хилахой, отселка: Хушгете) – всего дворов – 132, жителей – 591. (С. 127.).

В сборнике «Чеченская автономная область. Основные статистические данные и список населенных мест на 1929-1930 год. – Издание Плановой Комиссии Чеченского Областного Исполнительного Комитета. Владикавказ, 1930» селение Хайбах (Нашхой) входило в состав Нашхойского сельсовета. Хозяйств - 30, население - 158 чел. (С.82).

Галанчо́ж. Предложение о присвоении селу наименования «Галанчо́ж» обусловлено тем, что в районе образованного населенного пункта ранее имелся Галанчо́жский (Голанчо́жский - в источнике) сельсовет. Данная территория в настоящее время относится к Урус-Мартановскому району. Слово «Гала» является производным от чеченского тайпа «Галай». Слово «чо́ж» (на чеч. «ч1ож») на чеченском означает ущелье. То есть ущелье тайпа галай. Территория населенного пункта исторически относится к указанному тайпу (родовое село). Кроме того, населенный пункт расположен рядом с озером Галанчо́ж.

В сборнике «Терский календарь на 1899 год. Владикавказ. 1898.» в Галанчо́жское старшинство входили селения: Ахбасой (Галанчо́ж), Энселишки, Кербечи, Горійхой, отселков: Кербети, Мочу и Амея) – всего дворов – 82, жителей – 375. (С. 125.).

В сборнике «Чеченская автономная область. Основные статистические данные и список населенных мест на 1929-1930 год. – Издание Плановой Комиссии Чеченского Областного Исполнительного Комитета. Владикавказ, 1930» в Галанчо́жский (Голанчо́жский - в источнике) сельсовет входили

хутора Ями, Эйсилишки, Ак-Бас, Корчи, Кербечи, Дербеты, Мочи и Чуши, Ачахи. В этих хуторах было 110 хозяйств, население 592 чел. (С.83).

Моцарха. Предложение о присвоении селу наименования «Моцарха» обусловлено тем, что в районе образованного населенного пункта ранее имелось селение Муцарой (Мозорой). Данная территория в настоящее время относится к Урус-Мартановскому району. Наименование «Моцарха» является производным от родовой ветви «Моцарой» чеченского тайпа «Нашхой» (обособленная часть тайпа). Территория населенного пункта исторически относится к указанной родовой ветви (родовое село).

В сборнике «Терский календарь на 1899 год. Владикавказ. 1898.» в Хайбахское старшинство входил аул Муцарой (Моцарха (чеч. – Моцарх, Моцкъара) (С. 127).

В сборнике «Чеченская автономная область. Основные статистические данные и список населенных мест на 1929-1930 год. – Издание Плановой Комиссии Чеченского Областного Исполнительного Комитета. Владикавказ, 1930» селение Мозорой значится в составе Нашхоевского сельсовета (С.82).

3. В соответствии с Федеральным законом от 18 декабря 1997 года №152-ФЗ «О наименованиях географических объектов» и Законом Чеченской Республики от 8 мая 2018 года № 16-РЗ «О порядке присвоения наименований географическим объектам или переименования географических объектов в Чеченской Республике» Советом депутатов Урус-Мартановского муниципального района принято решение от 17 октября 2022 года №53/26-4 «О внесении предложения о присвоении наименований «Ялхарой», «Акка», «Чармах», «Хийлах», «Пешха», «Хайбах», «Галанчож», «Моцарха» селам, образованным в Урус-Мартановском районе Чеченской Республики»).

Указанное предложение поддержано представительными органами соответствующих сельских поселений.

4. Написание наименований на русском языке «Ялхарой», «Акка», «Чармах», «Хийлах», «Пешха», «Хайбах», «Галанчож», «Моцарха», на чеченском языке соответственно «Йалхара», «Аькка», «Чармах», «Хийлах», «Пешха», «Хьайбах», «Галанчож», «Моцарх» соответствует правилам русской передачи чеченских названий и правилам русской орфографии.

Сведения о существующих среди местного населения других наименованиях отсутствуют.

5. Других населенных пунктов с одноименными и однокоренными наименованиями «Ялхарой», «Акка», «Чармах», «Хийлах», «Пешха», «Хайбах», «Галанчож» и «Моцарха» в Чеченской Республике не имеется.

6. Официальным органом, вносящим предложение, является Совет депутатов Урус-Мартановского муниципального района Чеченской Республики. Юридический адрес: Чеченская Республика, Урус-Мартановский район, г.Урус-Мартан, ул. С-Э.М. Асхабова, 1а.

7. Присвоение населенным пунктам указанных наименований не потребует расходов из бюджета Чеченской Республики. Финансирование работ по присвоению данных наименований будет осуществляться за счет средств бюджета Урус-Мартановского муниципального района.

**Сведения о национальной форме написания предлагаемых
наименований географических объектов**

Образец написания предлагаемого наименования на русском языке	Образец написания предлагаемого наименования на чеченском языке
Ялхарой	Йалхара
Акка	Аькка
Чармах	Ч1армах
Хийлах	Х1ийлах
Пешха	Пешха
Хайбах	Хьайбах
Галанчож	Галанч1ож
Моцарха	Моц1арх

**Географические координаты центра населенных пунктов,
образованных в Урус-Мартановском районе Чеченской Республики**

Населенные пункты имеют следующие географические координаты:
«Ялхарой» - широта $42^{\circ}55'13$, долгота $45^{\circ}16'28$, «Акка» - широта $42^{\circ}51'28$,
долгота $45^{\circ}14'24$, «Чармах» - широта $42^{\circ}52'51$, долгота $45^{\circ}23'19$,
«Хийлах» - широта $42^{\circ}51'44$, долгота $45^{\circ}24'54$, «Пешха» - широта $42^{\circ}51'09$,
долгота $45^{\circ}28'29$, «Хайбах» - широта $42^{\circ}52'27$, долгота $45^{\circ}21'32$,
«Галанчож» - широта $42^{\circ}52'04$, долгота $45^{\circ}18'37$, «Моцарха» - широта
 $42^{\circ}53'20$, долгота $45^{\circ}21'59$.

**Расчет
затрат, необходимых для присвоения наименований населенным пунктам, образованным в
Урус-Мартановском районе Чеченской Республики**

Обоснование	Наименование	Ед. изм.	Кол.		Сметная стоимость в текущих (прогнозных) ценах, руб.	
			на ед.	всего	на единицу измерения	общая
2	3	4	5	6	7	8
«Ялхарой»						
ГЭСН27-09-008-01 <i>Приказ Минстроя России №1038/пр от 30.12.2016</i>	Установка дорожных знаков на металлических стойках (Установка знаков индивидуального проектирования)	100 шт		0,04	59753,44	2390,14
	Затраты труда рабочих (ср 3)	чел.-ч	364,8	364,8	67,81	24737,09
	Затраты труда машинистов	чел.-ч	16,29	16,29		
1. 91.04.01-033	Машины бурильные на тракторе 85 кВт (115 л.с.), глубина бурения 3,5 м	маш.час	12,76	12,76	1492,06	19038,69
					130,86	1669,77
2. 91.05.05-014	Краны на автомобильном ходу, грузоподъемность 10 т	маш.час	1,52	1,52	890,32	1353,29
					107,33	163,14
3. 91.14.02-001	Автомобили бортовые, грузоподъемность: до 5 т	маш.час	2,01	2,01	522,39	1050,00
					92,22	185,36
4. 01.7.15.02-0083	Болты с шестигранной головкой диаметром резьбы: 10 мм	т	0,048	0,048	154230	7403,04
5. 14.4.01.08-0001	Грунтовка: В-КФ-093 красно-коричневая, серая, черная	т	0,01935	0,0194	278273,85	5398,51
6. 14.4.04.08-0003	Эмаль ПФ-115 серая	т	0,00562	0,0056	113787,32	637,21
7. 14.5.09.07-0031	Растворитель марки: Р-4А	т	0,00338	0,0034	43565,21	148,12
Прайс-лист	Знаки дорожные информационные (белый фон)	м2		2,4	3900	9360
Прайс-лист	Знаки дорожные информационные (синий фон)	м2		2,4	4100	9840
ТССЦ-110-0243 <i>Приказ Минстроя России от 13.03.15 №171/пр</i>	Стойки металлические под дорожные знаки (вес одной стоки 12кг)	т		0,096	86751,74	8328,17
ГЭСН28-02-035-01 прим. <i>Приказ Минстроя России от 30.12.2016 №1038/пр</i>	Установка конструкций открытых распределительных устройств: блоков фундаментов (Установка недостающих ж/б плит под дорожные знаки)	шт		8	241,68	1933,44
	Затраты труда рабочих (ср 2,9)	чел.-ч	0,46	0,46	67,26	30,94

	Затраты труда машинистов	чел.-ч	0,29	0,29		
1. 91.05.05-015	Краны на автомобильном ходу, грузоподъемность 16 т	маш. час	0,15	0,15	917,43	137,61
					107,33	16,1
2. 91.14.02-001	Автомобили бортовые, грузоподъемность: до 5 т	маш. час	0,14	0,14	522,39	73,13
					92,22	12,91
Прайс-лист	Ж/б плиты под дорожные знаки (0,313 м3)	шт		8	2593,06	20744,48
	Итого прямых затрат					52596,22
	Накладные расходы - 20%					10519,24
	Итого					63115,47
	Сметная прибыль - 15%					9467,32
	Итого					72582,79
	НДС - 20%					14516,56
	В том числе:					
	установка указателей (трудоzатраты)					7159,55
	стоимость материалов					79939,8
	ВСЕГО					87099,35
«Акка»						
ГЭСН27-09-008-01 <i>Приказ Минстроя России №1038/пр от 30.12.2016</i>	Установка дорожных знаков на металлических стойках (Установка знаков индивидуального проектирования)	100 шт		0,02	59753,44	1195,07
	Затраты труда рабочих (ср 3)	чел.-ч	364,8	364,8	67,81	24737,09
	Затраты труда машинистов	чел.-ч	16,29	16,29		
1. 91.04.01-033	Машины бурильные на тракторе 85 кВт (115 л.с.), глубина бурения 3,5 м	маш. час	12,76	12,76	1492,06	19038,69
					130,86	1669,77
2. 91.05.05-014	Краны на автомобильном ходу, грузоподъемность 10 т	маш. час	1,52	1,52	890,32	1353,29
					107,33	163,14
3. 91.14.02-001	Автомобили бортовые, грузоподъемность: до 5 т	маш. час	2,01	2,01	522,39	1050,00
					92,22	185,36
4. 01.7.15.02-0083	Болты с шестигранной головкой диаметром резьбы: 10 мм	т	0,048	0,048	154230	7403,04
5. 14.4.01.08-0001	Грунтовка: В-КФ-093 красно-коричневая, серая, черная	т	0,01935	0,0194	278273,85	5398,51
6. 14.4.04.08-0003	Эмаль ПФ-115 серая	т	0,00562	0,0056	113787,32	637,21
7. 14.5.09.07-0031	Растворитель марки: Р-4А	т	0,00338	0,0034	43565,21	148,12
Прайс-лист	Знаки дорожные информационные (белый фон)	м2		2,4	3900	9360
ТССЦ-110-0243 <i>Приказ Минстроя России от 13.03.15 №171/пр</i>	Стойки металлические под дорожные знаки (вес одной стоки 12кг)	т		0,048	86751,74	4164,08
ГЭСН28-02-035-01 прим. <i>Приказ Минстроя России от 30.12.2016</i>	Установка конструкций открытых распределительных устройств: блоков фундаментов (Установка недостающих ж/б плит под дорожные знаки)	шт		8	241,68	1933,44

№1038/np						
	Затраты труда рабочих (ср 2,9)	чел.-ч	0,46	0,46	67,26	30,94
	Затраты труда машинистов	чел.-ч	0,29	0,29		
1. 91.05.05-015	Краны на автомобильном ходу, грузоподъемность 16 т	маш. час	0,15	0,15	917,43	137,61
1. 91.05.05-015	Краны на автомобильном ходу, грузоподъемность 16 т	маш. час	0,15	0,15	107,33	16,1
2. 91.14.02-001	Автомобили бортовые, грузоподъемность: до 5 т	маш. час	0,14	0,14	522,39	73,13
2. 91.14.02-001	Автомобили бортовые, грузоподъемность: до 5 т	маш. час	0,14	0,14		
2. 91.14.02-001	Автомобили бортовые, грузоподъемность: до 5 т	маш. час	0,14	0,14	92,22	12,91
Прайс-лист	Ж/б плиты под дорожные знаки (0,313 м3)	шт		4	2593,06	10372,24
Прайс-лист	Ж/б плиты под дорожные знаки (0,313 м3)	шт		4		
	Итого прямых затрат					27024,83
	Накладные расходы - 20%					5404,97
	Итого					32429,80
	Сметная прибыль - 15%					4864,47
	Итого					37294,27
	НДС - 20%					7458,85
	В том числе:					
	установка указателей (трудозатраты)					5180,81
	стоимость материалов					39572,31
	ВСЕГО					44753,12
«Чармах»						
ГЭСН27-09-008-01 Приказ Минстроя России №1038/np от 30.12.2016	Установка дорожных знаков на металлических стойках (Установка знаков индивидуального проектирования)	100 шт		0,04	59753,44	2390,14
	Затраты труда рабочих (ср 3)	чел.-ч	364,8	364,8	67,81	24737,09
	Затраты труда машинистов	чел.-ч	16,29	16,29		
1. 91.04.01-033	Машины бурильные на тракторе 85 кВт (115 л.с.), глубина бурения 3,5 м	маш. час	12,76	12,76	1492,06	19038,69
					130,86	1669,77
2. 91.05.05-014	Краны на автомобильном ходу, грузоподъемность 10 т	маш. час	1,52	1,52	890,32	1353,29
					107,33	163,14
3. 91.14.02-001	Автомобили бортовые, грузоподъемность: до 5 т	маш. час	2,01	2,01	522,39	1050,00
					92,22	185,36
4. 01.7.15.02-0083	Болты с шестигранной головкой диаметром резьбы: 10 мм	т	0,048	0,048	154230	7403,04
5. 14.4.01.08-0001	Грунтовка: В-КФ-093 красно-коричневая, серая, черная	т	0,01935	0,0194	278273,85	5398,51
6. 14.4.04.08-0003	Эмаль ПФ-115 серая	т	0,00562	0,0056	113787,32	637,21
7. 14.5.09.07-0031	Растворитель марки: Р-4А	т	0,00338	0,0034	43565,21	148,12
Прайс-лист	Знаки дорожные инфомационные (белый фон)	м2		2,4	3900	9360
Прайс-лист	Знаки дорожные инфомационные (синий фон)	м2		2,4	4100	9840

ТССЦ-110-0243 Приказ Минстроя России от 13.03.15 №171/пр	Стойки металлические под дорожные знаки (вес одной стоки 12кг)	т		0,096	86751,74	8328,17
ГЭСН28-02-035-01 прим. Приказ Минстроя России от 30.12.2016 №1038/пр	Установка конструкций открытых распределительных устройств: блоков фундаментов (Установка недостающих ж/б плит под дорожные знаки)	шт		8	241,68	1933,44
	Затраты труда рабочих (ср 2,9)	чел.-ч	0,46	0,46	67,26	30,94
	Затраты труда машинистов	чел.-ч	0,29	0,29		
1. 91.05.05-015	Краны на автомобильном ходу, грузоподъемность 16 т	маш.час	0,15	0,15	917,43	137,61
					107,33	16,1
2. 91.14.02-001	Автомобили бортовые, грузоподъемность: до 5 т	маш.час	0,14	0,14	522,39	73,13
					92,22	12,91
Прайс-лист	Ж/б плиты под дорожные знаки (0,313 м3)	шт		8	2593,06	20744,48
	Итого прямых затрат					52596,22
	Накладные расходы - 20%					10519,24
	Итого					63115,47
	Сметная прибыль - 15%					9467,32
	Итого					72582,79
	НДС - 20%					14516,56
	В том числе:					
	установка указателей (трудозатраты)					7159,55
	Стоимость материалов					79939,8
	ВСЕГО					87099,35
«Хийлах»						
ГЭСН27-09-008-01 Приказ Минстроя России №1038/пр от 30.12.2016	Установка дорожных знаков на металлических стойках (Установка знаков индивидуального проектирования)	100 шт		0,04	59753,44	2390,14
	Затраты труда рабочих (ср 3)	чел.-ч	364,8	364,8	67,81	24737,09
	Затраты труда машинистов	чел.-ч	16,29	16,29		
1. 91.04.01-033	Машины бурильные на тракторе 85 кВт (115 л.с.), глубина бурения 3,5 м	маш.час	12,76	12,76	1492,06	19038,69
					130,86	1669,77
2. 91.05.05-014	Краны на автомобильном ходу, грузоподъемность 10 т	маш.час	1,52	1,52	890,32	1353,29
					107,33	163,14
3. 91.14.02-001	Автомобили бортовые, грузоподъемность: до 5 т	маш.час	2,01	2,01	522,39	1050,00
					92,22	185,36
4. 01.7.15.02-0083	Болты с шестигранной головкой диаметром резьбы: 10 мм	т	0,048	0,048	154230	7403,04
5. 14.4.01.08-0001	Грунтовка: В-КФ-093 красно-коричневая, серая, черная	т	0,01935	0,0194	278273,85	5398,51

6. 14.4.04.08-0003	Эмаль ПФ-115 серая	т	0,00562	0,0056	113787,32	637,21
7. 14.5.09.07-0031	Растворитель марки: Р-4А	т	0,00338	0,0034	43565,21	148,12
Прайс-лист	Знаки дорожные инфомационные (белый фон)	м2		2,4	3900	9360
Прайс-лист	Знаки дорожные инфомационные (синий фон)	м2		2,4	4100	9840
ТССЦ-110-0243 <i>Приказ Минстроя России от 13.03.15 №171/пр</i>	Стойки металлические под дорожные знаки (вес одной стоки 12кг)	т		0,096	86751,74	8328,17
ГЭСН28-02-035-01 прим. <i>Приказ Минстроя России от 30.12.2016 №1038/пр</i>	Установка конструкций открытых распределительных устройств: блоков фундаментов (Установка недостающих ж/б плит под дорожные знаки)	шт		8	241,68	1933,44
	Затраты труда рабочих (ср 2,9)	чел.-ч	0,46	0,46	67,26	30,94
	Затраты труда машинистов	чел.-ч	0,29	0,29		
1. 91.05.05-015	Краны на автомобильном ходу, грузоподъемность 16 т	маш.час	0,15	0,15	917,43	137,61
					107,33	16,1
2. 91.14.02-001	Автомобили бортовые, грузоподъемность: до 5 т	маш.час	0,14	0,14	522,39	73,13
					92,22	12,91
Прайс-лист	Ж/б плиты под дорожные знаки (0,313 м3)	шт		8	2593,06	20744,48
	Итого прямых затрат					52596,22
	Накладные расходы - 20%					10519,24
	Итого					63115,47
	Сметная прибыль - 15%					9467,32
	Итого					72582,79
	НДС - 20%					14516,56
	В том числе:					
	установка указателей (трудозатраты)					7159,55
	Стоимость материалов					79939,8
	ВСЕГО					87099,35
«Пешха»						
ГЭСН27-09-008-01 <i>Приказ Минстроя России №1038/пр от 30.12.2016</i>	Установка дорожных знаков на металлических стойках (Установка знаков индивидуального проектирования)	100 шт		0,04	59753,44	2390,14
	Затраты труда рабочих (ср 3)	чел.-ч	364,8	364,8	67,81	24737,09
	Затраты труда машинистов	чел.-ч	16,29	16,29		
1. 91.04.01-033	Машины бурильные на тракторе 85 кВт (115 л.с.), глубина бурения 3,5 м	маш.час	12,76	12,76	1492,06	19038,69
					130,86	1669,77
2. 91.05.05-014	Краны на автомобильном ходу, грузоподъемность 10 т	маш.час	1,52	1,52	890,32	1353,29
					107,33	163,14

3. 91.14.02-001	Автомобили бортовые, грузоподъемность: до 5 т	маш. час	2,01	2,01	522,39	1050,00
					92,22	185,36
4. 01.7.15.02-0083	Болты с шестигранной головкой диаметром резьбы: 10 мм	т	0,048	0,048	154230	7403,04
5. 14.4.01.08-0001	Грунтовка: В-КФ-093 красно-коричневая, серая, черная	т	0,01935	0,0194	278273,85	5398,51
6. 14.4.04.08-0003	Эмаль ПФ-115 серая	т	0,00562	0,0056	113787,32	637,21
7. 14.5.09.07-0031	Растворитель марки: Р-4А	т	0,00338	0,0034	43565,21	148,12
Прайс-лист	Знаки дорожные инфомационные (белый фон)	м2		2,4	3900	9360
Прайс-лист	Знаки дорожные инфомационные (синий фон)	м2		2,4	4100	9840
ТССЦ-110-0243 <i>Приказ Минстроя России от 13.03.15 №171/пр</i>	Стойки металлические под дорожные знаки (вес одной стоки 12кг)	т		0,096	86751,74	8328,17
ГЭСН28-02-035-01 <i>прим. Приказ Минстроя России от 30.12.2016 №1038/пр</i>	Установка конструкций открытых распределительных устройств: блоков фундаментов (Установка недостающих ж/б плит под дорожные знаки)	шт		8	241,68	1933,44
	Затраты труда рабочих (ср 2,9)	чел.-ч	0,46	0,46	67,26	30,94
	Затраты труда машинистов	чел.-ч	0,29	0,29		
1. 91.05.05-015	Краны на автомобильном ходу, грузоподъемность 16 т	маш. час	0,15	0,15	917,43	137,61
					107,33	16,1
2. 91.14.02-001	Автомобили бортовые, грузоподъемность: до 5 т	маш. час	0,14	0,14	522,39	73,13
					92,22	12,91
Прайс-лист	Ж/б плиты под дорожные знаки (0,313 м3)	шт		8	2593,06	20744,48
	Итого прямых затрат					52596,22
	Накладные расходы - 20%					10519,24
	Итого					63115,47
	Сметная прибыль - 15%					9467,32
	Итого					72582,79
	НДС - 20%					14516,56
	В том числе:					
	установка указателей (трудоzатраты)					7159,55
	стоимость материалов					79939,8
	ВСЕГО					87099,35
«Хайбах»						
ГЭСН27-09-008-01 <i>Приказ Минстроя России №1038/пр от 30.12.2016</i>	Установка дорожных знаков на металлических стойках (Установка знаков индивидуального проектирования)	100 шт		0,04	59753,44	2390,14
	Затраты труда рабочих (ср 3)	чел.-ч	364,8	364,8	67,81	24737,09
	Затраты труда машинистов	чел.-ч	16,29	16,29		

1. 91.04.01-033	Машины бурильные на тракторе 85 кВт (115 л.с.), глубина бурения 3,5 м	маш.час	12,76	12,76	1492,06	19038,69
					130,86	1669,77
2. 91.05.05-014	Краны на автомобильном ходу, грузоподъемность 10 т	маш.час	1,52	1,52	890,32	1353,29
					107,33	163,14
3. 91.14.02-001	Автомобили бортовые, грузоподъемность: до 5 т	маш.час	2,01	2,01	522,39	1050,00
					92,22	185,36
4. 01.7.15.02-0083	Болты с шестигранной головкой диаметром резьбы: 10 мм	т	0,048	0,048	154230	7403,04
5. 14.4.01.08-0001	Грунтовка: В-КФ-093 красно-коричневая, серая, черная	т	0,01935	0,0194	278273,85	5398,51
6. 14.4.04.08-0003	Эмаль ПФ-115 серая	т	0,00562	0,0056	113787,32	637,21
7. 14.5.09.07-0031	Растворитель марки: Р-4А	т	0,00338	0,0034	43565,21	148,12
Прайс-лист	Знаки дорожные инфомационные (белый фон)	м2		2,4	3900	9360
Прайс-лист	Знаки дорожные инфомационные (синий фон)	м2		2,4	4100	9840
ТССЦ-110-0243 <i>Приказ Минстроя России от 13.03.15 №171/пр</i>	Стойки металлические под дорожные знаки (вес одной стоки 12кг)	т		0,096	86751,74	8328,17
ГЭСН28-02-035-01 <i>прим. Приказ Минстроя России от 30.12.2016 №1038/пр</i>	Установка конструкций открытых распределительных устройств: блоков фундаментов (Установка недостающих ж/б плит под дорожные знаки)	шт		8	241,68	1933,44
	Затраты труда рабочих (ср 2,9)	чел - ч	0,46	0,46	67,26	30,94
	Затраты труда машинистов	чел - ч	0,29	0,29		
1. 91.05.05-015	Краны на автомобильном ходу, грузоподъемность 16 т	маш.час	0,15	0,15	917,43	137,61
					107,33	16,1
2. 91.14.02-001	Автомобили бортовые, грузоподъемность: до 5 т	маш.час	0,14	0,14	522,39	73,13
					92,22	12,91
Прайс-лист	Ж/б плиты под дорожные знаки (0,313 м3)	шт		8	2593,06	20744,48
	Итого прямых затрат					52596,22
	Накладные расходы - 20%					10519,24
	Итого					63115,47
	Сметная прибыль - 15%					9467,32
	Итого					72582,79
	НДС - 20%					14516,56
	В том числе:					
	установка указателей (трудозатраты)					7159,55
	стоимость материалов					79939,8
	ВСЕГО					87099,35

«Галанчож»

ГЭСН27-09-008-01 Приказ Минстроя России №1038/пр от 30.12.2016	Установка дорожных знаков на металлических стойках (Установка знаков индивидуального проектирования)	100 шт		0,05	59753,44	2987,67
	Затраты труда рабочих (ср 3)	чел.-ч	364,8	364,8	67,81	24737,09
	Затраты труда машинистов	чел.-ч	16,29	16,29		
1. 91.04.01-033	Машины бурильные на тракторе 85 кВт (115 л.с.), глубина бурения 3,5 м	маш.час	12,76	12,76	1492,06	19038,69
					130,86	1669,77
2. 91.05.05-014	Краны на автомобильном ходу, грузоподъемность 10 т	маш.час	1,52	1,52	890,32	1353,29
					107,33	163,14
3. 91.14.02-001	Автомобили бортовые, грузоподъемность: до 5 т	маш.час	2,01	2,01	522,39	1050,00
					92,22	185,36
4. 01.7.15.02-0083	Болты с шестигранной головкой диаметром резьбы: 10 мм	т	0,012	0,06	154230	9253,8
5. 14.4.01.08-0001	Грунтовка: В-КФ-093 красно-коричневая, серая, черная	т	0,01935	0,0194	278273,85	5398,51
6. 14.4.04.08-0003	Эмаль ПФ-115 серая	т	0,00562	0,0056	113787,32	637,21
7. 14.5.09.07-0031	Растворитель марки: Р-4А	т	0,00338	0,0034	43565,21	148,12
Прайс-лист	Знаки дорожные информационные (белый фон)	м2		2,4	3900	9360
Прайс-лист	Знаки дорожные информационные (синий фон)	м2		7,2	4100	29520
ТССЦ-110-0243 Приказ Минстроя России от 13.03.15 №171/пр	Стойки металлические под дорожные знаки (вес одной стоки 12кг)	т		0,12	86751,74	10410,21
ГЭСН28-02-035-01 прим. Приказ Минстроя России от 30.12.2016 №1038/пр	Установка конструкций открытых распределительных устройств: блоков фундаментов (Установка недостающих ж/б плит под дорожные знаки)	шт		10	241,68	2416,80
	Затраты труда рабочих (ср 2,9)	чел.-ч	0,46	0,46	67,26	30,94
	Затраты труда машинистов	чел.-ч	0,29	0,29		
1. 91.05.05-015	Краны на автомобильном ходу, грузоподъемность 16 т	маш.час	0,15	0,15	917,43	137,61
					107,33	16,1
2. 91.14.02-001	Автомобили бортовые, грузоподъемность: до 5 т	маш.час	0,14	0,14	522,39	73,13
					92,22	12,91
Прайс-лист	Ж/б плиты под дорожные знаки (0,313 м3)	шт		10	2593,06	25930,6
	Итого прямых затрат					143480,95
	Накладные расходы - 20%					28696,19
	Итого					172177,14
	Сметная прибыль - 15%					25826,57
	Итого					198003,71
	НДС - 20%					39600,74
	В том числе:					
	установка указателей (трудозатраты)					8949,8


	стоимость материалов					228654,65
	ВСЕГО					237604,45
«Моцарха»						
ГЭСН27-09-008-01 Приказ Минстроя России №1038/пр от 30.12.2016	Установка дорожных знаков на металлических стойках (Установка знаков индивидуального проектирования)	100 шт		0,04	59753,44	2390,14
	Затраты труда рабочих (ср 3)	чел.-ч	364,8	364,8	67,81	24737,09
	Затраты труда машинистов	чел.-ч	16,29	16,29		
1. 91.04.01-033	Машины бурильные на тракторе 85 кВт (115 л.с.), глубина бурения 3,5 м	маш. час	12,76	12,76	1492,06	19038,69
					130,86	1669,77
2. 91.05.05-014	Краны на автомобильном ходу, грузоподъемность 10 т	маш. час	1,52	1,52	890,32	1353,29
					107,33	163,14
3. 91.14.02-001	Автомобили бортовые, грузоподъемность: до 5 т	маш. час	2,01	2,01	522,39	1050,00
					92,22	185,36
4. 01.7.15.02-0083	Болты с шестигранной головкой диаметром резьбы: 10 мм	т	0,048	0,048	154230	7403,04
5. 14.4.01.08-0001	Грунтовка: В-КФ-093 красно-коричневая, серая, черная	т	0,01935	0,0194	278273,85	5398,51
6. 14.4.04.08-0003	Эмаль ПФ-115 серая	т	0,00562	0,0056	113787,32	637,21
7. 14.5.09.07-0031	Растворитель марки: Р-4А	т	0,00338	0,0034	43565,21	148,12
Прайс-лист	Знаки дорожные инфомационные (белый фон)	м2		2,4	3900	9360
Прайс-лист	Знаки дорожные инфомационные (синий фон)	м2		2,4	4100	9840
ТССЦ-110-0243 Приказ Минстроя России от 13.03.15 №171/пр	Стойки металлические под дорожные знаки (вес одной стоки 12кг)	т		0,096	86751,74	8328,17
ГЭСН28-02-035-01 прим. Приказ Минстроя России от 30.12.2016 №1038/пр	Установка конструкций открытых распределительных устройств: блоков фундаментов (Установка недостающих ж/б плит под дорожные знаки)	шт		8	241,68	1933,44
	Затраты труда рабочих (ср 2,9)	чел.-ч	0,46	0,46	67,26	30,94
	Затраты труда машинистов	чел.-ч	0,29	0,29		
1. 91.05.05-015	Краны на автомобильном ходу, грузоподъемность 16 т	маш. час	0,15	0,15	917,43	137,61
					107,33	16,1
2. 91.14.02-001	Автомобили бортовые, грузоподъемность: до 5 т	маш. час	0,14	0,14	522,39	73,13
					92,22	12,91
Прайс-лист	Ж/б плиты под дорожные знаки (0,313 м3)	шт		8	2593,06	20744,48
	Итого прямых затрат					52596,22

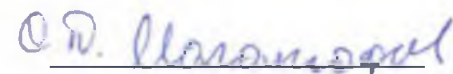
	Накладные расходы - 20%					10519,24
	Итого					63115,47
	Сметная прибыль - 15%					9467,32
	Итого					72582,79
	НДС - 20%					14516,56
	В том числе:					
	установка указателей (трудозатраты)					7159,55
	стоимость материалов					79939,8
	ВСЕГО					87099,35
ИТОГО:						804953,67

Финансирование работ, связанных с присвоением наименований «Ялхарой», «Акка», «Чармах», «Хийлах», «Пешха», «Хайбах», «Галанчож», «Моцарха» селам, образованным в Урус-Мартановском районе Чеченской Республики, будет осуществляться за счет средств бюджетов Шалажинского, Рошни-Чуйского и Гехи-Чуйского сельских поселений Урус-Мартановского муниципального района Чеченской Республики соответственно.

Глава администрации
Шалажинского сельского поселения

МП



(подпись)


(инициалы, фамилия)

Глава администрации
Рошни-Чуйского сельского поселения


МП


(подпись)


(инициалы, фамилия)

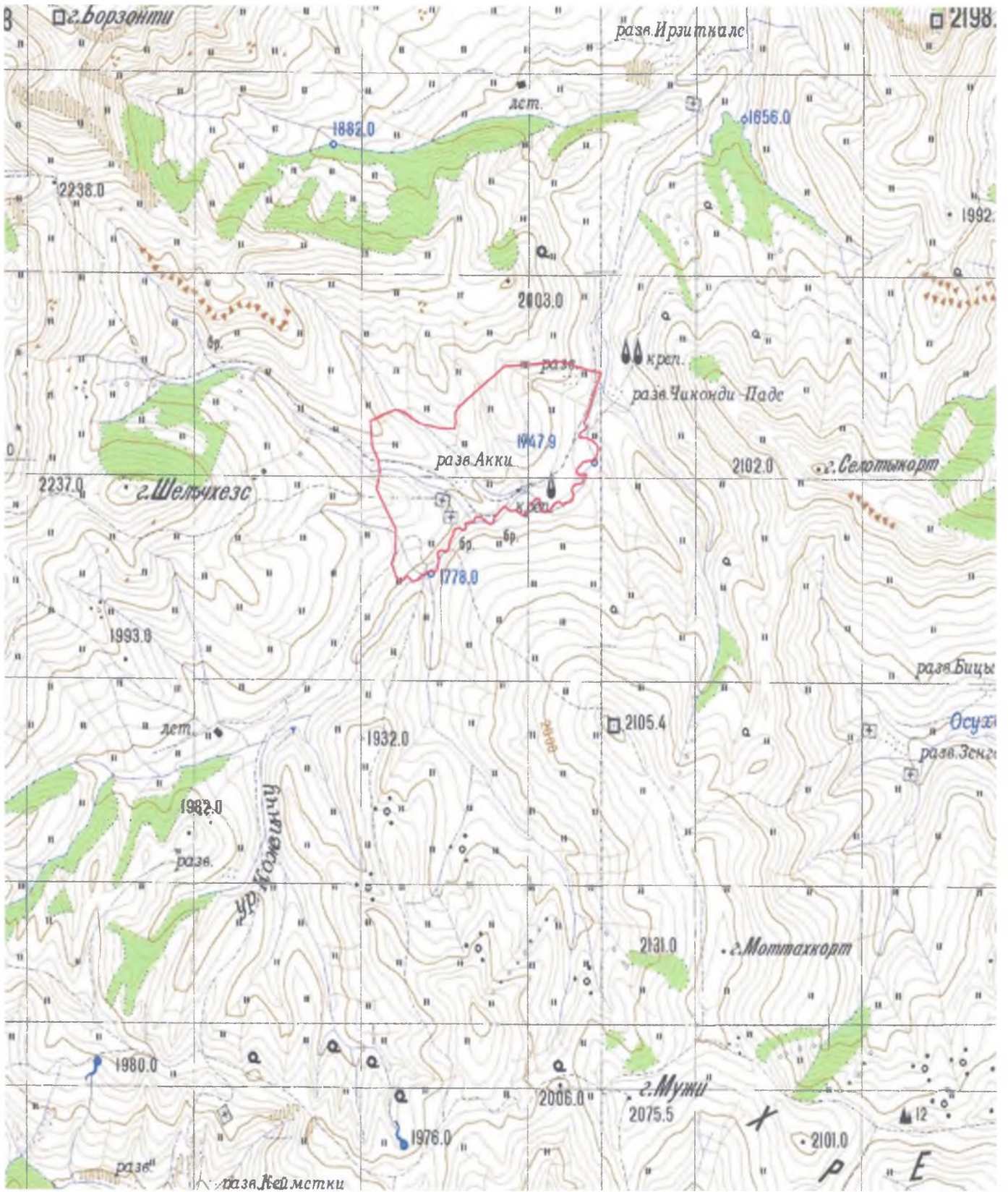
Глава администрации
Гехи-Чуйского сельского поселения

МП


(подпись)


(инициалы, фамилия)

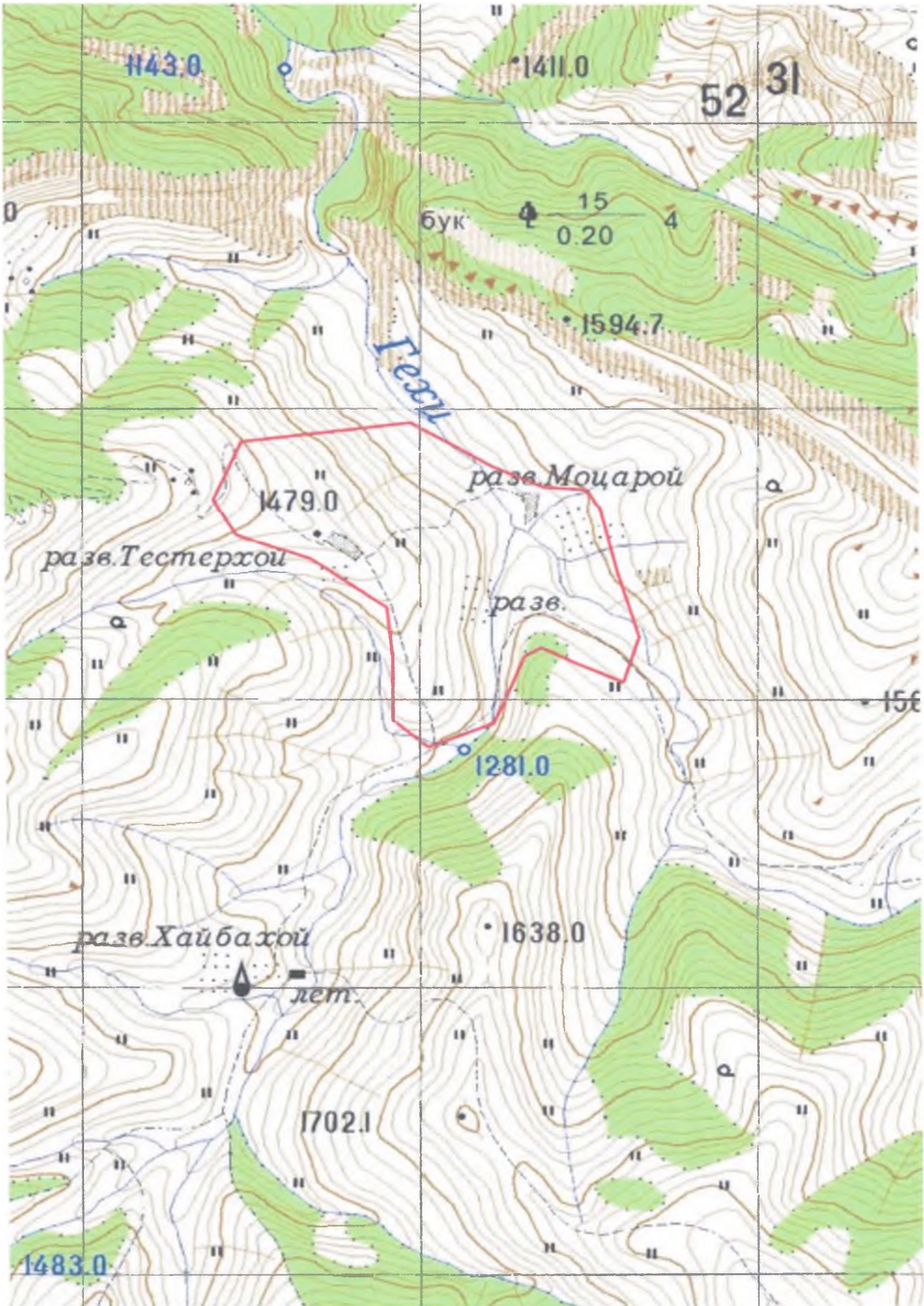
СХЕМАТИЧЕСКАЯ КАРТА
(«Акка»)



СХЕМАТИЧЕСКАЯ КАРТА
(«Галанчо́ж»)



СХЕМАТИЧЕСКАЯ КАРТА
(«Моцарой»)



СХЕМАТИЧЕСКАЯ КАРТА
(«Хайбах»)



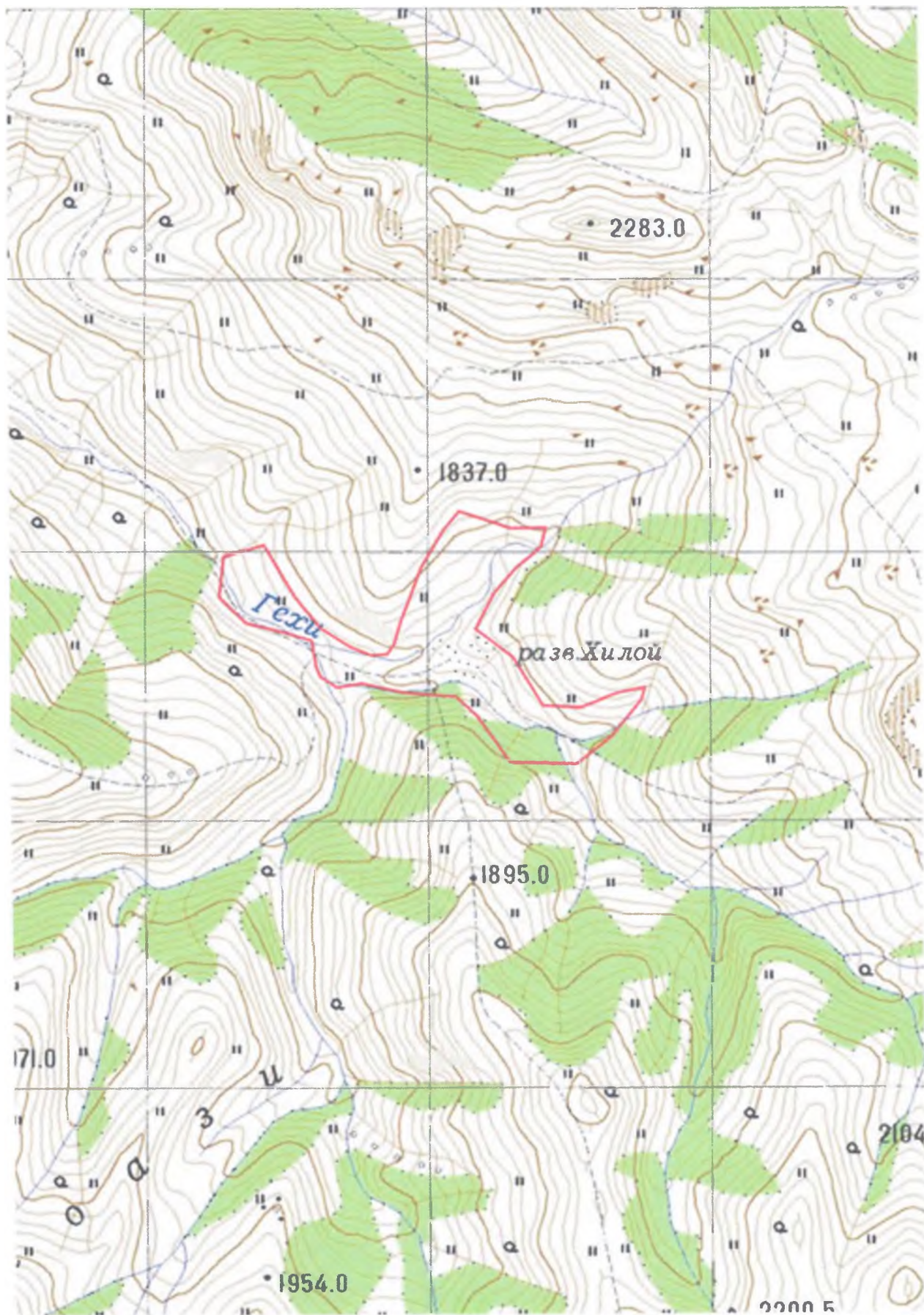
СХЕМАТИЧЕСКАЯ КАРТА
(«Ялхарой»)



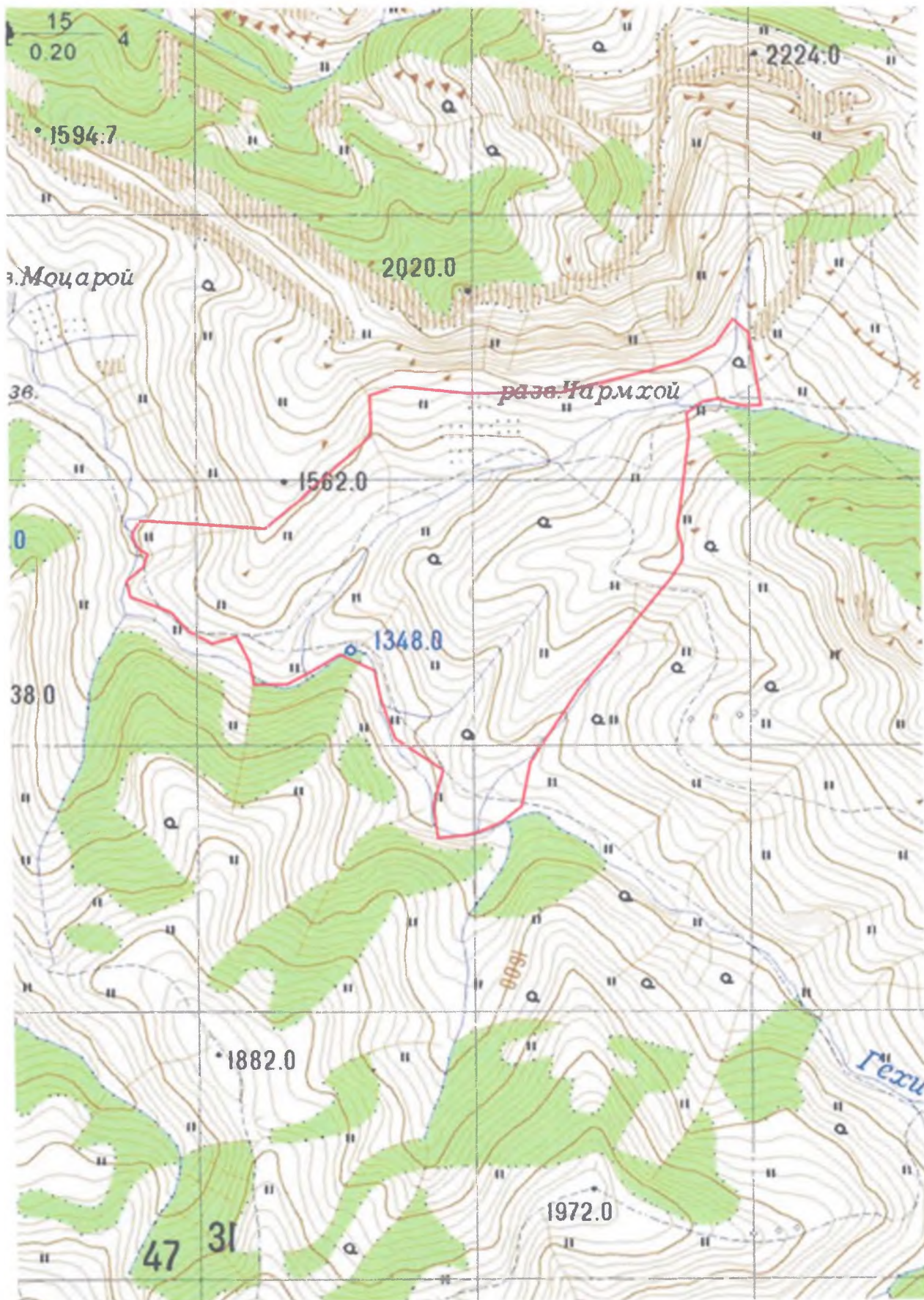
СХЕМАТИЧЕСКАЯ КАРТА
(«Пешха»)



СХЕМАТИЧЕСКАЯ КАРТА
(«Хийлах»)



СХЕМАТИЧЕСКАЯ КАРТА
(«Чармах»)





ПРАВИТЕЛЬСТВО ЧЕЧЕНСКОЙ РЕСПУБЛИКИ
НОХЧИЙН РЕСПУБЛИКИН ПРАВИТЕЛЬСТВО

РАСПОРЯЖЕНИЕ

12.12.2022

№ 430-р

г. Грозный

О направлении сводных отчетов о результатах экспертизы расчетов необходимых затрат на присвоение наименований географическим объектам в Чеченской Республике – селам Ялхарой, Акка, Чармах, Хийлах, Пешха, Хайбах, Галанчож, Моцарха

В соответствии со статьей 4 Закона Чеченской Республики от 8 мая 2018 года № 16-РЗ «О порядке присвоения наименований географическим объектам или переименования географических объектов в Чеченской Республике», пунктом 9 Порядка проведения экспертизы расчетов необходимых затрат на присвоение наименований географическим объектам или переименование географических объектов в Чеченской Республике, утвержденного постановлением Правительства Чеченской Республики от 7 августа 2018 года № 175:

1. Направить в Парламент Чеченской Республики в качестве заключений Правительства Чеченской Республики:

а) сводный отчет о результатах экспертизы расчетов необходимых затрат на присвоение наименования географическому объекту в Чеченской Республике – село Ялхарой (приложение № 1);

б) сводный отчет о результатах экспертизы расчетов необходимых затрат на присвоение наименования географическому объекту в Чеченской Республике – село Акка (приложение № 2);

в) сводный отчет о результатах экспертизы расчетов необходимых затрат на присвоение наименования географическому объекту в Чеченской Республике – село Чармах (приложение № 3);

г) сводный отчет о результатах экспертизы расчетов необходимых затрат на присвоение наименования географическому объекту в Чеченской Республике – село Хийлах (приложение № 4);

д) сводный отчет о результатах экспертизы расчетов необходимых затрат на присвоение наименования географическому объекту в Чеченской Республике – село Пешха (приложение № 5);

е) сводный отчет о результатах экспертизы расчетов необходимых затрат на присвоение наименования географическому объекту в Чеченской Республике – село Хайбах (приложение № 6);

ж) сводный отчет о результатах экспертизы расчетов необходимых затрат на присвоение наименования географическому объекту в Чеченской Республике – село Галанчож (приложение № 7);

з) сводный отчет о результатах экспертизы расчетов необходимых затрат на присвоение наименования географическому объекту в Чеченской Республике – село Моцарха (приложение № 8).

2. Контроль за выполнением настоящего распоряжения возложить на заместителя Председателя Правительства Чеченской Республики, осуществляющего координацию деятельности органов исполнительной власти Чеченской Республики в финансово-экономической сфере.

Председатель

№ 4



М.М. Хучиев



Приложение № 1

к распоряжению Правительства
Чеченской Республики

от 12.12.2022 № 430-р

СВОДНЫЙ ОТЧЕТ

о результатах экспертизы расчетов необходимых затрат на присвоение наименования географическому объекту в Чеченской Республике – село Ялхарой

Министерством экономического, территориального развития и торговли Чеченской Республики в соответствии с Законом Чеченской Республики от 8 мая 2018 года № 16-РЗ «О порядке присвоения наименований географическим объектам или переименования географических объектов в Чеченской Республике» рассмотрено предложение о присвоении наименования населенному пункту, входящему в состав Шалажинского сельского поселения Урус-Мартановского муниципального района Чеченской Республики, – село Ялхарой.

Предложение о присвоении наименования географическому объекту впервые было направлено главой Урус-Мартановского муниципального района Чеченской Республики письмом от 7 ноября 2022 года № 48 в адрес Председателя Парламента Чеченской Республики Даудова М.Х.

Согласно письму главы Урус-Мартановского муниципального района Чеченской Республики от 7 ноября 2022 года № 48, общий расчет затрат, связанных с присвоением наименования населенному пункту, входящему в состав Шалажинского сельского поселения Урус-Мартановского муниципального района Чеченской Республики, – село Ялхарой составляет **87 099,35** (восемьдесят семь тысяч девяносто девять) рублей 35 копеек, и расчет затрат, представленный Министерством автомобильных дорог Чеченской Республики в письме от 24 ноября 2022 года № 32/1717, обосновывающий затраты на установку знаков дорожного движения и информационных щитов с наименованием населенного пункта «с. Ялхарой» – **87 099,35** (восемьдесят семь тысяч девяносто девять) рублей 35 копеек в ценах 2022 года (с учетом налога на добавленную стоимость и сметной стоимости).

В ходе подготовки настоящего отчета была проведена экспертиза примененных методов расчета необходимых затрат, оценка обоснованности и достоверности произведенных вычислений по каждому виду затрат.

В рамках проведения экспертизы расчетов необходимых затрат на присвоение наименования географическому объекту Чеченской Республики (далее – Экспертиза затрат) привлечены следующие участники:

Министерство внутренних дел по Чеченской Республике;

Министерство экономического, территориального развития и торговли Чеченской Республики;

Министерство труда, занятости и социального развития Чеченской Республики;

Министерство финансов Чеченской Республики;

Министерство образования и науки Чеченской Республики;

Министерство здравоохранения Чеченской Республики;

Министерство культуры Чеченской Республики;

Министерство промышленности и энергетики Чеченской Республики;

Министерство природных ресурсов и охраны окружающей среды Чеченской Республики;

Министерство строительства и жилищно-коммунального хозяйства Чеченской Республики;

Министерство транспорта и связи Чеченской Республики;

Министерство Чеченской Республики по физической культуре, спорту и молодежной политике;

Министерство Чеченской Республики по туризму;

Министерство автомобильных дорог Чеченской Республики;

Министерство сельского хозяйства Чеченской Республики;

Министерство Чеченской Республики по национальной политике, внешним связям, печати и информации;

Управление Федеральной налоговой службы по Чеченской Республике;

Управление Федеральной службы государственной регистрации, кадастра и картографии по Чеченской Республике;

Государственный комитет по архитектуре и градостроительству Чеченской Республики;

Комитет Правительства Чеченской Республики по дошкольному образованию;

Комитет Правительства Чеченской Республики по охране и использованию культурного наследия;

Главное управление Министерства Российской Федерации по делам гражданской обороны, чрезвычайным ситуациям и ликвидации последствий стихийных бедствий по Чеченской Республике;

Управление Федеральной службы исполнения наказаний по Чеченской Республике;

Управление Федеральной службы судебных приставов по Чеченской Республике;

Управление Федеральной службы по надзору в сфере природопользования по Чеченской Республике;

Архивное управление Правительства Чеченской Республики;

Управление Федеральной службы по ветеринарному и фитосанитарному надзору по Чеченской Республике;

Территориальное управление Федерального агентства по управлению государственным имуществом по Чеченской Республике;

Управление Федеральной антимонопольной службы по Чеченской Республике;

администрация Урус-Мартановского района Чеченской Республики.

Согласно представленной информации органами исполнительной власти Чеченской Республики, территориальными органами федеральных органов исполнительной власти и администрацией Урус-Мартановского района Чеченской Республики, общая сумма необходимых затрат на присвоение наименования «село Ялхарой» населенному пункту, входящему в состав Шалажинского сельского поселения Урус-Мартановского муниципального района Чеченской Республики, составляет **87 099,35** (восемьдесят семь тысяч девяносто девять) рублей 35 копеек.

На основе экспертизы затрат, проведенной Министерством экономического, территориального развития и торговли Чеченской Республики с учетом информации, представленной органами исполнительной власти Чеченской Республики, территориальными органами федеральных органов исполнительной власти, а также администрацией Урус-Мартановского района Чеченской Республики сделан вывод об обоснованности размеров необходимых затрат на присвоение наименования населенному пункту, входящему в состав Шалажинского сельского поселения Урус-Мартановского муниципального района Чеченской Республики, – село Ялхарой.



Приложение № 2

к распоряжению Правительства
Чеченской Республики

от 12.12.2022 № 430-р

СВОДНЫЙ ОТЧЕТ

о результатах экспертизы расчетов необходимых затрат на присвоение наименования географическому объекту в Чеченской Республике – село Акка

Министерством экономического, территориального развития и торговли Чеченской Республики в соответствии с Законом Чеченской Республики от 8 мая 2018 года № 16-РЗ «О порядке присвоения наименований географическим объектам или переименования географических объектов в Чеченской Республике» рассмотрено предложение о присвоении наименования населенному пункту, входящему в состав Шалажинского сельского поселения Урус-Мартановского муниципального района Чеченской Республики, – село Акка.

Предложение о присвоении наименования географическому объекту впервые было направлено главой Урус-Мартановского муниципального района Чеченской Республики письмом от 7 ноября 2022 года № 48 в адрес Председателя Парламента Чеченской Республики Даудова М.Х.

Согласно письму главы Урус-Мартановского района Чеченской Республики от 7 ноября 2022 года № 48, общий расчет затрат, связанных с присвоением наименования населенному пункту, входящему в состав Шалажинского сельского поселения Урус-Мартановского муниципального района Чеченской Республики, – село Акка составляет **44 753,12** (сорок четыре тысячи семьсот пятьдесят три) рубля 12 копеек, и расчет затрат, представленный Министерством автомобильных дорог Чеченской Республики в письме от 24 ноября 2022 года № 32/1717, обосновывающий затраты на установку знаков дорожного движения и информационных щитов с наименованием населенного пункта «с. Акка», – **44 753,12** (сорок четыре тысячи семьсот пятьдесят три) рубля 12 копеек в ценах 2022 года (с учетом налога на добавленную стоимость и сметной стоимости).

В ходе подготовки настоящего отчета была проведена экспертиза примененных методов расчета необходимых затрат, оценка обоснованности и достоверности произведенных вычислений по каждому виду затрат.

В рамках проведения экспертизы расчетов необходимых затрат на присвоение наименования географическому объекту Чеченской Республики (далее – Экспертиза затрат) привлечены следующие участники:

Министерство внутренних дел по Чеченской Республике;

Министерство экономического, территориального развития и торговли Чеченской Республики;

Министерство труда, занятости и социального развития Чеченской Республики;

Министерство финансов Чеченской Республики;

Министерство образования и науки Чеченской Республики;

Министерство здравоохранения Чеченской Республики;

Министерство культуры Чеченской Республики;

Министерство промышленности и энергетики Чеченской Республики;

Министерство природных ресурсов и охраны окружающей среды Чеченской Республики;

Министерство строительства и жилищно-коммунального хозяйства Чеченской Республики;

Министерство транспорта и связи Чеченской Республики;

Министерство Чеченской Республики по физической культуре, спорту и молодежной политике;

Министерство Чеченской Республики по туризму;

Министерство автомобильных дорог Чеченской Республики;

Министерство сельского хозяйства Чеченской Республики;

Министерство Чеченской Республики по национальной политике, внешним связям, печати и информации;

Управление Федеральной налоговой службы по Чеченской Республике;

Управление Федеральной службы государственной регистрации, кадастра и картографии по Чеченской Республике;

Государственный комитет по архитектуре и градостроительству Чеченской Республики;

Комитет Правительства Чеченской Республики по дошкольному образованию;

Комитет Правительства Чеченской Республики по охране и использованию культурного наследия;

Главное управление Министерства Российской Федерации по делам гражданской обороны, чрезвычайным ситуациям и ликвидации последствий стихийных бедствий по Чеченской Республике;

Управление Федеральной службы исполнения наказаний по Чеченской Республике;

Управление Федеральной службы судебных приставов по Чеченской Республике;

Управление Федеральной службы по надзору в сфере природопользования по Чеченской Республике;

Архивное управление Правительства Чеченской Республики;

Управление Федеральной службы по ветеринарному и фитосанитарному надзору по Чеченской Республике;

Территориальное управление Федерального агентства по управлению государственным имуществом по Чеченской Республике;

Управление Федеральной антимонопольной службы по Чеченской Республике;

Администрация Урус-Мартановского района Чеченской Республики.

Согласно представленной информации органами исполнительной власти Чеченской Республики, территориальными органами федеральных органов исполнительной власти и администрацией Урус-Мартановского района Чеченской Республики, общая сумма необходимых затрат на присвоение наименования населенному пункту, входящему в состав Шалажинского сельского поселения Урус-Мартановского муниципального района Чеченской Республики, – село Акка составляет **44 753,12** (сорок четыре тысячи семьсот пятьдесят три) рубля 12 копеек.

На основе экспертизы затрат, проведенной Министерством экономического, территориального развития и торговли Чеченской Республики с учетом информации, представленной органами исполнительной власти Чеченской Республики, территориальными органами федеральных органов исполнительной власти, а также администрацией Урус-Мартановского муниципального района Чеченской Республики, сделан вывод об обоснованности размеров необходимых затрат на присвоение наименования населенному пункту, входящему в состав Шалажинского сельского поселения Урус-Мартановского муниципального района Чеченской Республики, – село Акка.



Приложение № 3
к распоряжению Правительства
Чеченской Республики
от 12.12.2022 № 430-р

СВОДНЫЙ ОТЧЕТ

о результатах экспертизы расчетов необходимых затрат на присвоение наименования географическому объекту в Чеченской Республике – село Чармах

Министерством экономического, территориального развития и торговли Чеченской Республики в соответствии с Законом Чеченской Республики от 8 мая 2018 года № 16-РЗ «О порядке присвоения наименований географическим объектам или переименования географических объектов в Чеченской Республике» рассмотрено предложение о присвоении наименования населенному пункту, входящему в состав Рошни-Чуйского сельского поселения Урус-Мартановского муниципального района Чеченской Республики, – село Чармах.

Предложение о присвоении наименования географическому объекту впервые было направлено главой Урус-Мартановского муниципального района Чеченской Республики письмом от 7 ноября 2022 года № 48 в адрес Председателя Парламента Чеченской Республики Даудова М.Х.

Согласно письму главы Урус-Мартановского муниципального района Чеченской Республики от 7 ноября 2022 года № 48, общий расчет затрат, связанных с присвоением наименования населенному пункту, входящему в состав Рошни-Чуйского сельского поселения Урус-Мартановского муниципального района Чеченской Республики, – село Чармах, составляет **87 099,35** (восемьдесят семь тысяч девяносто девять) рублей 35 копеек, и расчет затрат, представленный Министерством автомобильных дорог Чеченской Республики в письме от 24 ноября 2022 года № 32/1717, обосновывающий затраты на установку знаков дорожного движения и информационных щитов с наименованием населенного пункта «с. Чармах», – **87 099,35** (восемьдесят семь тысяч девяносто девять) рублей 35 копеек в ценах 2022 года (с учетом налога на добавленную стоимость и сметной стоимости).

В ходе подготовки настоящего отчета была проведена экспертиза примененных методов расчета необходимых затрат, оценка обоснованности и достоверности произведенных вычислений по каждому виду затрат.

В рамках проведения экспертизы расчетов необходимых затрат на присвоение наименования географическому объекту Чеченской Республики (далее – Экспертиза затрат) привлечены следующие участники:

Министерство внутренних дел по Чеченской Республике;

Министерство экономического, территориального развития и торговли Чеченской Республики;

Министерство труда, занятости и социального развития Чеченской Республики;

Министерство финансов Чеченской Республики;

Министерство образования и науки Чеченской Республики;

Министерство здравоохранения Чеченской Республики;

Министерство культуры Чеченской Республики;

Министерство промышленности и энергетики Чеченской Республики;

Министерство природных ресурсов и охраны окружающей среды Чеченской Республики;

Министерство строительства и жилищно-коммунального хозяйства Чеченской Республики;

Министерство транспорта и связи Чеченской Республики;

Министерство Чеченской Республики по физической культуре, спорту и молодежной политике;

Министерство Чеченской Республики по туризму;

Министерство автомобильных дорог Чеченской Республики;

Министерство сельского хозяйства Чеченской Республики;

Министерство Чеченской Республики по национальной политике, внешним связям, печати и информации;

Управление Федеральной налоговой службы по Чеченской Республике;

Управление Федеральной службы государственной регистрации, кадастра и картографии по Чеченской Республике;

Государственный комитет по архитектуре и градостроительству Чеченской Республики;

Комитет Правительства Чеченской Республики по дошкольному образованию;

Комитет Правительства Чеченской Республики по охране и использованию культурного наследия;

Главное управление Министерства Российской Федерации по делам гражданской обороны, чрезвычайным ситуациям и ликвидации последствий стихийных бедствий по Чеченской Республике;

Управление Федеральной службы исполнения наказаний по Чеченской Республике;

Управление Федеральной службы судебных приставов по Чеченской Республике;

Управление Федеральной службы по надзору в сфере природопользования по Чеченской Республике;

Архивное управление Правительства Чеченской Республики;

Управление Федеральной службы по ветеринарному и фитосанитарному надзору по Чеченской Республике;

Территориальное управление Федерального агентства по управлению государственным имуществом по Чеченской Республике;

Управление Федеральной антимонопольной службы по Чеченской Республике;

администрация Урус-Мартановского района Чеченской Республики.

Согласно представленной информации органами исполнительной власти Чеченской Республики, территориальными органами федеральных органов исполнительной власти и администрацией Урус-Мартановского района Чеченской Республики, общая сумма необходимых затрат на присвоение наименования населенному пункту, входящему в состав Рошни-Чуйского сельского поселения Урус-Мартановского муниципального района Чеченской Республики, – село Чармах составляет **87 099,35** (восемьдесят семь тысяч девяносто девять) рублей 35 копеек.

На основе экспертизы затрат, проведенной Министерством экономического, территориального развития и торговли Чеченской Республики с учетом информации, представленной органами исполнительной власти Чеченской Республики, территориальными органами федеральных органов исполнительной власти, а также администрацией Урус-Мартановского муниципального района Чеченской Республики, сделан вывод об обоснованности размеров необходимых затрат на присвоение наименования населенному пункту, входящему в состав Рошни-Чуйского сельского поселения Урус-Мартановского муниципального района Чеченской Республики, – село Чармах.



Приложение № 4

к распоряжению Правительства
Чеченской Республики

от 12.12.2022 № 430-р

СВОДНЫЙ ОТЧЕТ

о результатах экспертизы расчетов необходимых затрат на присвоение наименования географическому объекту в Чеченской Республике – село Хийлах

Министерством экономического, территориального развития и торговли Чеченской Республики в соответствии с Законом Чеченской Республики от 8 мая 2018 года № 16-РЗ «О порядке присвоения наименований географическим объектам или переименования географических объектов в Чеченской Республике» рассмотрено предложение о присвоении наименования населенному пункту, входящему в состав Рошни-Чуйского сельского поселения Урус-Мартановского муниципального района Чеченской Республики, – село Хийлах.

Предложение о присвоении наименования географическому объекту впервые было направлено главой Урус-Мартановского муниципального района Чеченской Республики письмом от 7 ноября 2022 года № 48 в адрес Председателя Парламента Чеченской Республики Даудова М.Х.

Согласно письму главы Урус-Мартановского муниципального района Чеченской Республики от 7 ноября 2022 года № 48, общий расчет затрат, связанных с присвоением наименования населенному пункту, входящему в состав Рошни-Чуйского сельского поселения Урус-Мартановского муниципального района Чеченской Республики, – село Хийлах составляет **87 099,35** (восемьдесят семь тысяч девяносто девять) рублей 35 копеек, и расчет затрат, представленный Министерством автомобильных дорог Чеченской Республики в письме от 24 ноября 2022 года № 32/1717, обосновывающий затраты на установку знаков дорожного движения и информационных щитов с наименованием населенного пункта «с. Хийлах», – на сумму **87 099,35** (восемьдесят семь тысяч девяносто девять) рублей 35 копеек в ценах 2022 года (с учетом налога на добавленную стоимость и сметной стоимости).

В ходе подготовки настоящего отчета была проведена экспертиза примененных методов расчета необходимых затрат, оценка обоснованности и достоверности произведенных вычислений по каждому виду затрат.

В рамках проведения экспертизы расчетов необходимых затрат на присвоение наименования географическому объекту Чеченской Республики (далее – Экспертиза затрат) привлечены следующие участники:

Министерство внутренних дел по Чеченской Республике;

Министерство экономического, территориального развития и торговли Чеченской Республики;

Министерство труда, занятости и социального развития Чеченской Республики;

Министерство финансов Чеченской Республики;

Министерство образования и науки Чеченской Республики;

Министерство здравоохранения Чеченской Республики;

Министерство культуры Чеченской Республики;

Министерство промышленности и энергетики Чеченской Республики;

Министерство природных ресурсов и охраны окружающей среды Чеченской Республики;

Министерство строительства и жилищно-коммунального хозяйства Чеченской Республики;

Министерство транспорта и связи Чеченской Республики;

Министерство Чеченской Республики по физической культуре, спорту и молодежной политике;

Министерство Чеченской Республики по туризму;

Министерство автомобильных дорог Чеченской Республики;

Министерство сельского хозяйства Чеченской Республики;

Министерство Чеченской Республики по национальной политике, внешним связям, печати и информации;

Управление Федеральной налоговой службы по Чеченской Республике;

Управление Федеральной службы государственной регистрации, кадастра и картографии по Чеченской Республике;

Государственный комитет по архитектуре и градостроительству Чеченской Республики;

Комитет Правительства Чеченской Республики по дошкольному образованию;

Комитет Правительства Чеченской Республики по охране и использованию культурного наследия;

Главное управление Министерства Российской Федерации по делам гражданской обороны, чрезвычайным ситуациям и ликвидации последствий стихийных бедствий по Чеченской Республике;

Управление Федеральной службы исполнения наказаний по Чеченской Республике;

Управление Федеральной службы судебных приставов по Чеченской Республике;

Управление Федеральной службы по надзору в сфере природопользования по Чеченской Республике;

Архивное управление Правительства Чеченской Республики;

Управление Федеральной службы по ветеринарному и фитосанитарному надзору по Чеченской Республике;


Территориальное управление Федерального агентства по управлению государственным имуществом по Чеченской Республике;

Управление Федеральной антимонопольной службы по Чеченской Республике;

администрация Урус-Мартановского района Чеченской Республики.

Согласно представленной информации органами исполнительной власти Чеченской Республики, территориальными органами федеральных органов исполнительной власти и администрацией Урус-Мартановского района Чеченской Республики, общая сумма необходимых затрат на присвоение наименования населенному пункту, входящему в состав Рошни-Чуйского сельского поселения Урус-Мартановского муниципального района Чеченской Республики, – село Хийлах составляет **87 099,35** (восемьдесят семь тысяч девяносто девять) рублей 35 копеек.

На основе экспертизы затрат, проведенной Министерством экономического, территориального развития и торговли Чеченской Республики с учетом информации, представленной органами исполнительной власти Чеченской Республики, территориальными органами федеральных органов исполнительной власти, а также администрацией Урус-Мартановского района Чеченской Республики, сделан вывод об обоснованности размеров необходимых затрат на присвоение наименования населенному пункту, входящему в состав Рошни-Чуйского сельского поселения Урус-Мартановского муниципального района Чеченской Республики, – село Хийлах.



Предложение № 5

к разпоряджению Правительства
Чеченской Республики

от 12.12.2022 № 430-р

СВОДНЫЙ ОТЧЕТ

о результатах экспертизы расчетов необходимых затрат на присвоение наименования географическому объекту в Чеченской Республике – село Пешха

Министерством экономического, территориального развития и торговли Чеченской Республики в соответствии с Законом Чеченской Республики от 8 мая 2018 года № 16-РЗ «О порядке присвоения наименований географическим объектам или переименования географических объектов в Чеченской Республике» рассмотрено предложение о присвоении наименования населенному пункту, входящему в состав Рошни-Чуйского сельского поселения Урус-Мартановского муниципального района Чеченской Республики, – село Пешха.

Предложение о присвоении наименования географическому объекту впервые было направлено главой Урус-Мартановского муниципального района Чеченской Республики письмом от 7 ноября 2022 года № 48 в адрес Председателя Парламента Чеченской Республики Даудова М.Х.

Согласно письму главы Урус-Мартановского муниципального района Чеченской Республики от 7 ноября 2022 года № 48, общий расчет затрат, связанных с присвоением наименования населенному пункту, входящему в состав Рошни-Чуйского сельского поселения Урус-Мартановского муниципального района Чеченской Республики, – село Пешха составляет **87 099,35** (восемьдесят семь тысяч девяносто девять) рублей 35 копеек, и расчет затрат, представленный Министерством автомобильных дорог Чеченской Республики в письме от 24 ноября 2022 года № 32/1717, обосновывающий затраты на установку знаков дорожного движения и информационных щитов с наименованием населенного пункта «с. Пешха», – **87 099,35** (восемьдесят семь тысяч девяносто девять) рублей 35 копеек в ценах 2022 года (с учетом налога на добавленную стоимость и сметной стоимости).

В ходе подготовки настоящего отчета была проведена экспертиза примененных методов расчета необходимых затрат, оценка обоснованности и достоверности произведенных вычислений по каждому виду затрат.

В рамках проведения экспертизы расчетов необходимых затрат на присвоение наименования географическому объекту Чеченской Республики (далее – Экспертиза затрат) привлечены следующие участники:

Министерство внутренних дел по Чеченской Республике;

Министерство экономического, территориального развития и торговли Чеченской Республики;

Министерство труда, занятости и социального развития Чеченской Республики;

Министерство финансов Чеченской Республики;

Министерство образования и науки Чеченской Республики;

Министерство здравоохранения Чеченской Республики;

Министерство культуры Чеченской Республики;

Министерство промышленности и энергетики Чеченской Республики;

Министерство природных ресурсов и охраны окружающей среды Чеченской Республики;

Министерство строительства и жилищно-коммунального хозяйства Чеченской Республики;

Министерство транспорта и связи Чеченской Республики;

Министерство Чеченской Республики по физической культуре, спорту и молодежной политике;

Министерство Чеченской Республики по туризму;

Министерство автомобильных дорог Чеченской Республики;

Министерство сельского хозяйства Чеченской Республики;

Министерство Чеченской Республики по национальной политике, внешним связям, печати и информации;

Управление Федеральной налоговой службы по Чеченской Республике;

Управление Федеральной службы государственной регистрации, кадастра и картографии по Чеченской Республике;

Государственный комитет по архитектуре и градостроительству Чеченской Республики;

Комитет Правительства Чеченской Республики по дошкольному образованию;

Комитет Правительства Чеченской Республики по охране и использованию культурного наследия;

Главное управление Министерства Российской Федерации по делам гражданской обороны, чрезвычайным ситуациям и ликвидации последствий стихийных бедствий по Чеченской Республике;

Управление Федеральной службы исполнения наказаний по Чеченской Республике;

Управление Федеральной службы судебных приставов по Чеченской Республике;

Управление Федеральной службы по надзору в сфере природопользования по Чеченской Республике;

Архивное управление Правительства Чеченской Республики;

Управление Федеральной службы по ветеринарному и фитосанитарному надзору по Чеченской Республике;

Территориальное управление Федерального агентства по управлению государственным имуществом по Чеченской Республике;

Управление Федеральной антимонопольной службы по Чеченской Республике;

администрация Урус-Мартановского района Чеченской Республики.

Согласно представленной информации органами исполнительной власти Чеченской Республики, территориальными органами федеральных органов исполнительной власти и администрацией Урус-Мартановского района Чеченской Республики, общая сумма необходимых затрат на присвоение наименования населенному пункту, входящему в состав Рошни-Чуйского сельского поселения Урус-Мартановского муниципального района Чеченской Республики, – село Пешха составляет **87 099,35** (восемьдесят семь тысяч девяносто девять) рублей 35 копеек.

На основе экспертизы затрат, проведенной Министерством экономического, территориального развития и торговли Чеченской Республики с учетом информации, представленной органами исполнительной власти Чеченской Республики, территориальными органами федеральных органов исполнительной власти, а также администрацией Урус-Мартановского района Чеченской Республики, сделан вывод об обоснованности размеров необходимых затрат на присвоение наименования населенному пункту, входящему в состав Рошни-Чуйского сельского поселения Урус-Мартановского муниципального района Чеченской Республики, – село Пешха.



Предложение № 6

к распоряжению Правительства
Чеченской Республики

от 12.12.2022 № 430-р

СВОДНЫЙ ОТЧЕТ

о результатах экспертизы расчетов необходимых затрат на присвоение наименования географическому объекту в Чеченской Республике – село Хайбах

Министерством экономического, территориального развития и торговли Чеченской Республики в соответствии с Законом Чеченской Республики от 8 мая 2018 года № 16-РЗ «О порядке присвоения наименований географическим объектам или переименования географических объектов в Чеченской Республике» рассмотрено предложение о присвоении наименования населенному пункту, входящему в состав Гехи-Чуйского сельского поселения Урус-Мартановского муниципального района Чеченской Республики, – село Хайбах.

Предложение о присвоении наименования географическому объекту впервые было направлено главой Урус-Мартановского муниципального района Чеченской Республики письмом от 7 ноября 2022 года № 48 в адрес Председателя Парламента Чеченской Республики Даудова М.Х.

Согласно письму главы Урус-Мартановского муниципального района Чеченской Республики от 7 ноября 2022 года № 48, общий расчет затрат, связанных с присвоением наименования населенному пункту, входящему в состав Гехи-Чуйского сельского поселения Урус-Мартановского муниципального района Чеченской Республики, – село Хайбах составляет **87 099,35** (восемьдесят семь тысяч девяносто девять) рублей 35 копеек, и расчет затрат, представленный Министерством автомобильных дорог Чеченской Республики в письме от 24 ноября 2022 года № 32/1717, обосновывающий затраты на установку знаков дорожного движения и информационных щитов с наименованием населенного пункта «с. Хайбах», – **87 099,35** (восемьдесят семь тысяч девяносто девять) рублей 35 копеек в ценах 2022 года (с учетом налога на добавленную стоимость и сметной стоимости).

В ходе подготовки настоящего отчета была проведена экспертиза примененных методов расчета необходимых затрат, оценка обоснованности и достоверности произведенных вычислений по каждому виду затрат.

В рамках проведения экспертизы расчетов необходимых затрат на присвоение наименования географическому объекту Чеченской Республики (далее – Экспертиза затрат) привлечены следующие участники:

Министерство внутренних дел по Чеченской Республике;

Министерство экономического, территориального развития и торговли Чеченской Республики;

Министерство труда, занятости и социального развития Чеченской Республики;

Министерство финансов Чеченской Республики;

Министерство образования и науки Чеченской Республики;

Министерство здравоохранения Чеченской Республики;

Министерство культуры Чеченской Республики;

Министерство промышленности и энергетики Чеченской Республики;

Министерство природных ресурсов и охраны окружающей среды Чеченской Республики;

Министерство строительства и жилищно-коммунального хозяйства Чеченской Республики;

Министерство транспорта и связи Чеченской Республики;

Министерство Чеченской Республики по физической культуре, спорту и молодежной политике;

Министерство Чеченской Республики по туризму;

Министерство автомобильных дорог Чеченской Республики;

Министерство сельского хозяйства Чеченской Республики;

Министерство Чеченской Республики по национальной политике, внешним связям, печати и информации;

Управление Федеральной налоговой службы по Чеченской Республике;

Управление Федеральной службы государственной регистрации, кадастра и картографии по Чеченской Республике;

Государственный комитет по архитектуре и градостроительству Чеченской Республики;

Комитет Правительства Чеченской Республики по дошкольному образованию;

Комитет Правительства Чеченской Республики по охране и использованию культурного наследия;

Главное управление Министерства Российской Федерации по делам гражданской обороны, чрезвычайным ситуациям и ликвидации последствий стихийных бедствий по Чеченской Республике;

Управление Федеральной службы исполнения наказаний по Чеченской Республике;

Управление Федеральной службы судебных приставов по Чеченской Республике;

Управление Федеральной службы по надзору в сфере природопользования по Чеченской Республике;

Архивное управление Правительства Чеченской Республики;

Управление Федеральной службы по ветеринарному и фитосанитарному надзору по Чеченской Республике;

Территориальное управление Федерального агентства по управлению государственным имуществом по Чеченской Республике;

Управление Федеральной антимонопольной службы по Чеченской Республике;

администрация Урус-Мартановского района Чеченской Республики.

Согласно представленной информации органами исполнительной власти Чеченской Республики, территориальными органами федеральных органов исполнительной власти и администрацией Урус-Мартановского района Чеченской Республики, общая сумма необходимых затрат на присвоение наименования населенному пункту, входящему в состав Гехи-Чуйского сельского поселения Урус-Мартановского муниципального района Чеченской Республики, – село Хайбах составляет **87 099,35** (восемьдесят семь тысяч девяносто девять) рублей 35 копеек.

На основе экспертизы затрат, проведенной Министерством экономического, территориального развития и торговли Чеченской Республики с учетом информации, представленной органами исполнительной власти Чеченской Республики, территориальными органами федеральных органов исполнительной власти, а также администрацией Урус-Мартановского района Чеченской Республики, сделан вывод об обоснованности размеров необходимых затрат на присвоение наименования населенному пункту, входящему в состав Гехи-Чуйского сельского поселения Урус-Мартановского муниципального района Чеченской Республики, – село Хайбах.



Приложение № 7

к распоряжению Правительства
Чеченской Республики

от 12.08.2022 № 430-р

СВОДНЫЙ ОТЧЕТ

о результатах экспертизы расчетов необходимых затрат на присвоение наименования географическому объекту в Чеченской Республике – село Галанчо́ж

Министерством экономического, территориального развития и торговли Чеченской Республики в соответствии с Законом Чеченской Республики от 8 мая 2018 года № 16-РЗ «О порядке присвоения наименований географическим объектам или переименования географических объектов в Чеченской Республике» рассмотрено предложение о присвоении наименования населенному пункту, входящему в состав Гехи-Чуйского сельского поселения Урус-Мартановского муниципального района Чеченской Республики, – село Галанчо́ж.

Предложение о присвоении наименования географическому объекту впервые было направлено главой Урус-Мартановского муниципального района Чеченской Республики письмом от 7 ноября 2022 года № 48 в адрес Председателя Парламента Чеченской Республики Даудова М.Х.

Согласно письму главы Урус-Мартановского муниципального района Чеченской Республики от 7 ноября 2022 года № 48, общий расчет затрат, связанных с присвоением наименования населенному пункту, входящему в состав Гехи-Чуйского сельского поселения Урус-Мартановского муниципального района Чеченской Республики, – село Галанчо́ж составляет **237 604,45** (двести тридцать семь тысяч шестьсот четыре) рубля 45 копеек, и расчет затрат, представленный Министерством автомобильных дорог Чеченской Республики в письме от 24 ноября 2022 года № 32/1717, обосновывающий затраты на установку знаков дорожного движения и информационных щитов с наименованием населенного пункта «с. Галанчо́ж», – **237 604,45** (двести тридцать семь тысяч шестьсот четыре) рубля 45 копеек в ценах 2022 года (с учетом налога на добавленную стоимость и сметной стоимости).

В ходе подготовки настоящего отчета была проведена экспертиза примененных методов расчета необходимых затрат, оценка обоснованности и достоверности произведенных вычислений по каждому виду затрат.

В рамках проведения экспертизы расчетов необходимых затрат на присвоение наименования географическому объекту Чеченской Республики (далее – Экспертиза затрат) привлечены следующие участники:

Министерство внутренних дел по Чеченской Республике;

Министерство экономического, территориального развития и торговли Чеченской Республики;

Министерство труда, занятости и социального развития Чеченской Республики;

Министерство финансов Чеченской Республики;

Министерство образования и науки Чеченской Республики;

Министерство здравоохранения Чеченской Республики;

Министерство культуры Чеченской Республики;

Министерство промышленности и энергетики Чеченской Республики;

Министерство природных ресурсов и охраны окружающей среды Чеченской Республики;

Министерство строительства и жилищно-коммунального хозяйства Чеченской Республики;

Министерство транспорта и связи Чеченской Республики;

Министерство Чеченской Республики по физической культуре, спорту и молодежной политике;

Министерство Чеченской Республики по туризму;

Министерство автомобильных дорог Чеченской Республики;

Министерство сельского хозяйства Чеченской Республики;

Министерство Чеченской Республики по национальной политике, внешним связям, печати и информации;

Управление Федеральной налоговой службы по Чеченской Республике;

Управление Федеральной службы государственной регистрации, кадастра и картографии по Чеченской Республике;

Государственный комитет по архитектуре и градостроительству Чеченской Республики;

Комитет Правительства Чеченской Республики по дошкольному образованию;

Комитет Правительства Чеченской Республики по охране и использованию культурного наследия;

Главное управление Министерства Российской Федерации по делам гражданской обороны, чрезвычайным ситуациям и ликвидации последствий стихийных бедствий по Чеченской Республике;

Управление Федеральной службы исполнения наказаний по Чеченской Республике;

Управление Федеральной службы судебных приставов по Чеченской Республике;

Управление Федеральной службы по надзору в сфере природопользования по Чеченской Республике;

Архивное управление Правительства Чеченской Республики;

Управление Федеральной службы по ветеринарному и фитосанитарному надзору по Чеченской Республике;

Территориальное управление Федерального агентства по управлению государственным имуществом по Чеченской Республике;

Управление Федеральной антимонопольной службы по Чеченской Республике;

администрация Урус-Мартановского района Чеченской Республики.

Согласно представленной информации органами исполнительной власти Чеченской Республики, территориальными органами федеральных органов исполнительной власти и администрацией Урус-Мартановского района Чеченской Республики, общая сумма необходимых затрат на присвоение наименования населенному пункту, входящему в состав Гехи-Чуйского сельского поселения Урус-Мартановского муниципального района Чеченской Республики, – село Галанчож составляет **237 604,45** (двадцать семь тысяч шестьсот четыре) рубля 45 копеек.

На основе экспертизы затрат, проведенной Министерством экономического, территориального развития и торговли Чеченской Республики с учетом информации, представленной органами исполнительной власти Чеченской Республики, территориальными органами федеральных органов исполнительной власти, а также администрацией Урус-Мартановского района Чеченской Республики, сделан вывод об обоснованности размеров необходимых затрат на присвоение наименования населенному пункту, входящему в состав Гехи-Чуйского сельского поселения Урус-Мартановского муниципального района Чеченской Республики, – село Галанчож.



Приложение № 8

к распоряжению Правительства
Чеченской Республики

от 12.12.2022 № 430-р

СВОДНЫЙ ОТЧЕТ

о результатах экспертизы расчетов необходимых затрат на присвоение наименования географическому объекту в Чеченской Республике – село Моцарха

Министерством экономического, территориального развития и торговли Чеченской Республики в соответствии с Законом Чеченской Республики от 8 мая 2018 года № 16-РЗ «О порядке присвоения наименований географическим объектам или переименования географических объектов в Чеченской Республике» рассмотрено предложение о присвоении наименования населенному пункту, входящему в состав Гехи-Чуйского сельского поселения Урус-Мартановского муниципального района Чеченской Республики, – село Моцарха.

Предложение о присвоении наименования географическому объекту впервые было направлено главой Урус-Мартановского муниципального района Чеченской Республики письмом от 7 ноября 2022 года № 48 в адрес Председателя Парламента Чеченской Республики Даудова М.Х.

Согласно письму главы Урус-Мартановского муниципального района Чеченской Республики от 7 ноября 2022 года № 48, общий расчет затрат, связанных с присвоением наименования населенному пункту, входящему в состав Гехи-Чуйского сельского поселения Урус-Мартановского муниципального района Чеченской Республики, – село Моцарха составляет **87 099,35** (восемьдесят семь тысяч девяносто девять) рублей 35 копеек, и расчет затрат, представленный Министерством автомобильных дорог Чеченской Республики в письме от 24 ноября 2022 года № 32/1717, обосновывающий затраты на установку знаков дорожного движения и информационных щитов с наименованием населенного пункта «с. Моцарха», – **87 099,35** (восемьдесят семь тысяч девяносто девять) рублей 35 копеек в ценах 2022 года (с учетом налога на добавленную стоимость и сметной стоимости).

В ходе подготовки настоящего отчета была проведена экспертиза примененных методов расчета необходимых затрат, оценка обоснованности и достоверности произведенных вычислений по каждому виду затрат.

В рамках проведения экспертизы расчетов необходимых затрат на присвоение наименования географическому объекту Чеченской Республики (далее – Экспертиза затрат) привлечены следующие участники:

Министерство внутренних дел по Чеченской Республике;

Министерство экономического, территориального развития и торговли Чеченской Республики;

Министерство труда, занятости и социального развития Чеченской Республики;

Министерство финансов Чеченской Республики;

Министерство образования и науки Чеченской Республики;

Министерство здравоохранения Чеченской Республики;

Министерство культуры Чеченской Республики;

Министерство промышленности и энергетики Чеченской Республики;

Министерство природных ресурсов и охраны окружающей среды Чеченской Республики;

Министерство строительства и жилищно-коммунального хозяйства Чеченской Республики;

Министерство транспорта и связи Чеченской Республики;

Министерство Чеченской Республики по физической культуре, спорту и молодежной политике;

Министерство Чеченской Республики по туризму;

Министерство автомобильных дорог Чеченской Республики;

Министерство сельского хозяйства Чеченской Республики;

Министерство Чеченской Республики по национальной политике, внешним связям, печати и информации;

Управление Федеральной налоговой службы по Чеченской Республике;

Управление Федеральной службы государственной регистрации, кадастра и картографии по Чеченской Республике;

Государственный комитет по архитектуре и градостроительству Чеченской Республики;

Комитет Правительства Чеченской Республики по дошкольному образованию;

Комитет Правительства Чеченской Республики по охране и использованию культурного наследия;

Главное управление Министерства Российской Федерации по делам гражданской обороны, чрезвычайным ситуациям и ликвидации последствий стихийных бедствий по Чеченской Республике;

Управление Федеральной службы исполнения наказаний по Чеченской Республике;

Управление Федеральной службы судебных приставов по Чеченской Республике;

Управление Федеральной службы по надзору в сфере природопользования по Чеченской Республике;

Архивное управление Правительства Чеченской Республики;

Управление Федеральной службы по ветеринарному и фитосанитарному надзору по Чеченской Республике;

Территориальное управление Федерального агентства по управлению государственным имуществом по Чеченской Республике;

Управление Федеральной антимонопольной службы по Чеченской Республике;

Администрация Урус-Мартановского района Чеченской Республики.

Согласно представленной информации органами исполнительной власти Чеченской Республики, территориальными органами федеральных органов исполнительной власти и администрацией Урус-Мартановского района Чеченской Республики, общая сумма необходимых затрат на присвоение наименования населенному пункту, входящему в состав Гехи-Чуйского сельского поселения Урус-Мартановского муниципального района Чеченской Республики, – село Моцарха составляет **87 099,35** (восемьдесят семь тысяч девяносто девять) рублей 35 копеек.

На основе экспертизы затрат, проведенной Министерством экономического, территориального развития и торговли Чеченской Республики с учетом информации, представленной органами исполнительной власти Чеченской Республики, территориальными органами федеральных органов исполнительной власти, а также администрацией Урус-Мартановского района Чеченской Республики, сделан вывод об обоснованности размеров необходимых затрат на присвоение наименования населенному пункту, входящему в состав Гехи-Чуйского сельского поселения Урус-Мартановского муниципального района Чеченской Республики, – село Моцарха.

